

Mittelböhmen 



FAHRRADTOUREN



#VisitCzechia

LEGENDE

 STRECKE

 EMPFOHLENER UMWEG

 STADTGRENZE

 PUNKT AUF DER KARTE

 STADT / GEMEINDE

 WASSER / FLUSS

 BAHNLINIE

 BAHNHALTESTELLE

 STRECKENLÄNGE

 SCHWIERIGKEITSGRAD

 HÖHENUNTERSCHIED

 STRECKENOBERFLÄCHE

 INFORMATIONSZENTRUM

 BEHINDERTENGERECHTER TEIL DER ROUTE

 FÜR INLINESKATES GEEIGNETER TEIL DER ROUTE

 GEEIGNET FÜR FAHRAD-KINDERANHÄNGER

 GEEIGNET FÜR FAMILIEN MIT KINDERN

 RESTAURANT

 BISTRO / IMBISS

 BRAUEREI

 CAFÉ / KONDITOREI

 EIS

 SEHENSWÜRDIGKEIT

 WALLFAHRTSORTE

 PARK

 SCHLOSS

 BURG / RUINE

 MUSEUM

 ZOO / TIERPARK

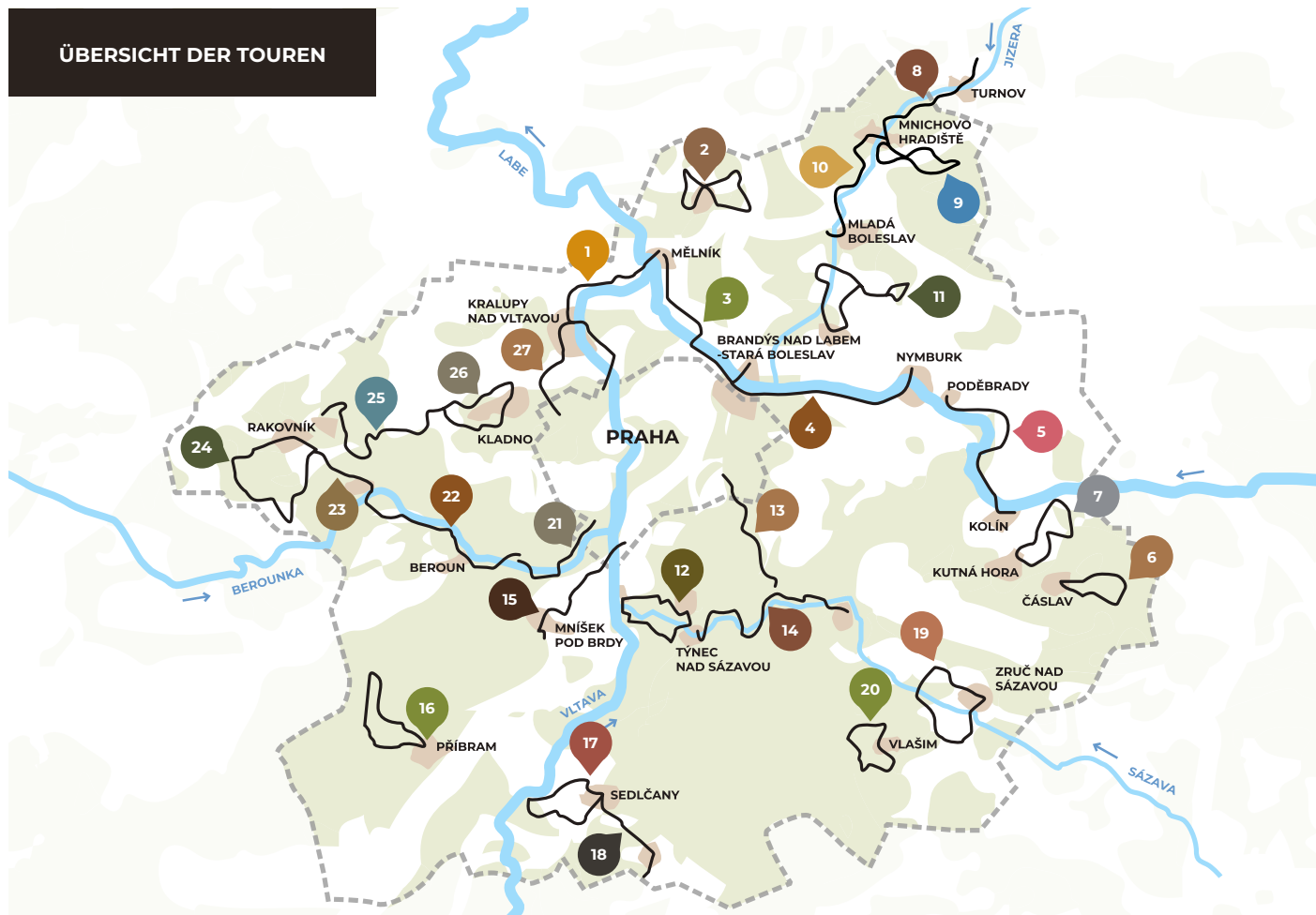
 BADEMÖGLICHKEIT

 AUSSICHTSPUNKT / AUSSICHTSTURM

 E-BIKE LADESTATION

 FÄHRE

ÜBERSICHT DER TOUREN



1. ENTLANG DER MOLDAU NACH MĚLNÍK

STRECKENLÄNGE
44 km

HÖHENUNTERSCHIED
+128 m

STRECKENOBERFLÄCHE
Asphalt, Schotter

SCHWIERIGKEITSGRAD
leicht

Radeln Sie entlang der Moldau bis zu der Stelle, an der sie vom stärkeren Strom der Elbe geschluckt wird. Entlang der langen, aber einfachen Route gibt es viele interessante Haltepunkte. Ganz am Anfang steht das Mittelböhmische Museum in Roztoky u Prahy mit der Ausstellung Archevita, von wo aus man mit einer regelmäßig verkehrenden Fähre das andere Ufer erreichen kann. Der Flusslauf führt Sie nicht nur am Renaissanceschloss Nelahozeves vorbei, sondern auch an einer Barockperle – dem Schloss Veltrusy – bis ins Herz der tschechischen Weinindustrie und in die Stadt der Königinnen Mělník.

HÖHENPROFIL












↗ 237 m ↘ 274 m



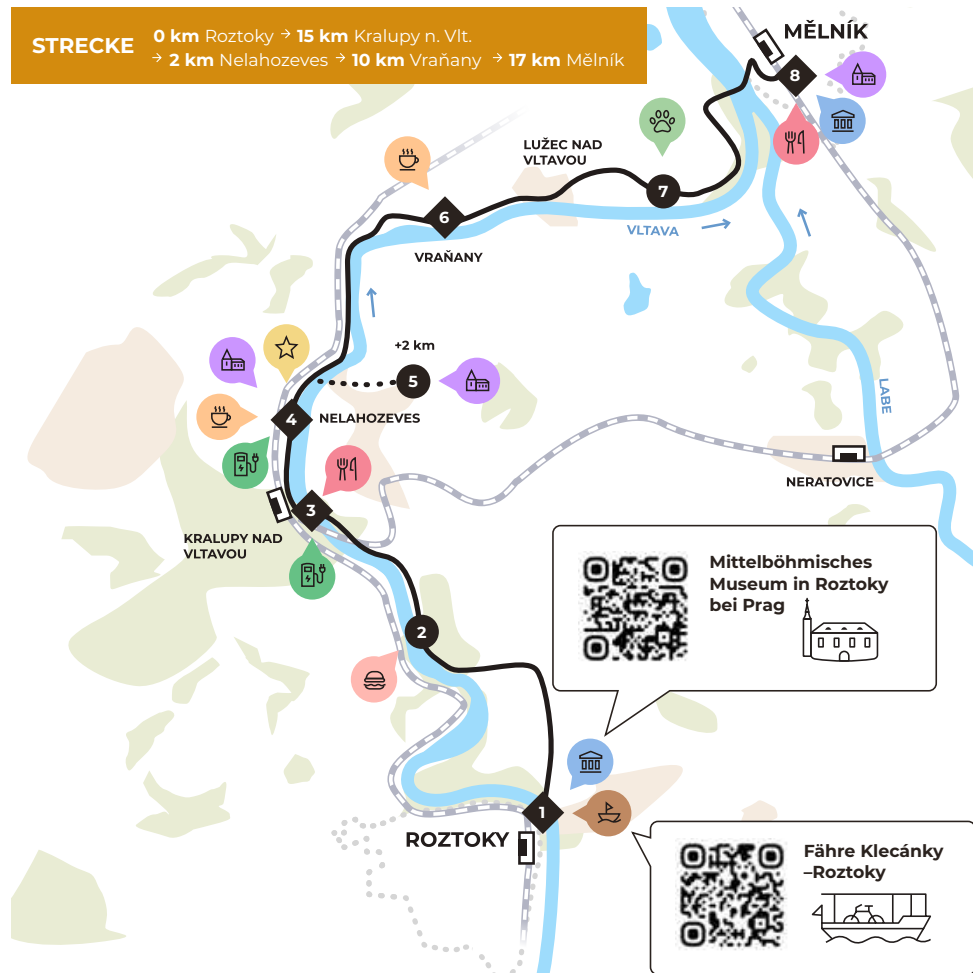
GPX-ROUTE
ZUM HERUNTERLADEN



WIR EMPFEHLEN

- 1  Mittelböhmisches Museum in Roztoky bei Prag
-  Fähre Klecánky–Roztoky
- 2  U Prasátek
- 3  Na Františku
- 4  Schloss Nelahozeves
-  Geburtshaus von Antonín Dvořák
-  Infozentrum Nelahozeves
- 5  Schloss Veltrusy
- 6  Na Výsluní
- 7  Zoopark Zelčín
- 8  Némý Medvěd Burger & Beer bar
-  Regionalmuseum Mělník
-  Schloss Mělník

STRECKE 0 km Roztoky → 15 km Kralupy n. Vlt.
→ 2 km Nelahozeves → 10 km Vraňany → 17 km Mělník



2.

RUNDFAHRT DURCH DIE REGION KOKOŘÍN



STRECKENLÄNGE
44 km



HÖHENUNTERSCHIED
+205 m



STRECKENOBERFLÄCHE
Asphalt, Forstweg



SCHWIERIGKEITSGRAD
schwer



Lassen Sie sich zu einer Rundfahrt von Mšeno und zurück durch die Region Kokořín verleiten. Die über 40 km lange Strecke führt Sie durch die tiefen Kokořín-Wälder mit Sandsteinfelsen und die Kokořín-Dörfer mit ihren Holzhäusern. Die Türme der Burg Kokořín, die die Baumkronen überragen, und der weithin sichtbare Aussichtsturm „Vrátenka“ werden Ihnen während der Fahrt als Orientierungspunkte dienen. Im Dorf Lobeč sollten Sie sich unbedingt in der örtlichen Dampfmaschinenbrauerei mit der ein halbes Jahrtausend alten Tradition des Bierbrauens in der Region Kokořín vertraut machen.

HÖHENPROFIL

↗ 632 m ↘ 632 m



GPX-ROUTE
ZUM HERUNTERLADEN



BURG KOKOŘÍN



JESTŘEBICKÉ POKLIČKY





BRAUEREI LOBEČ

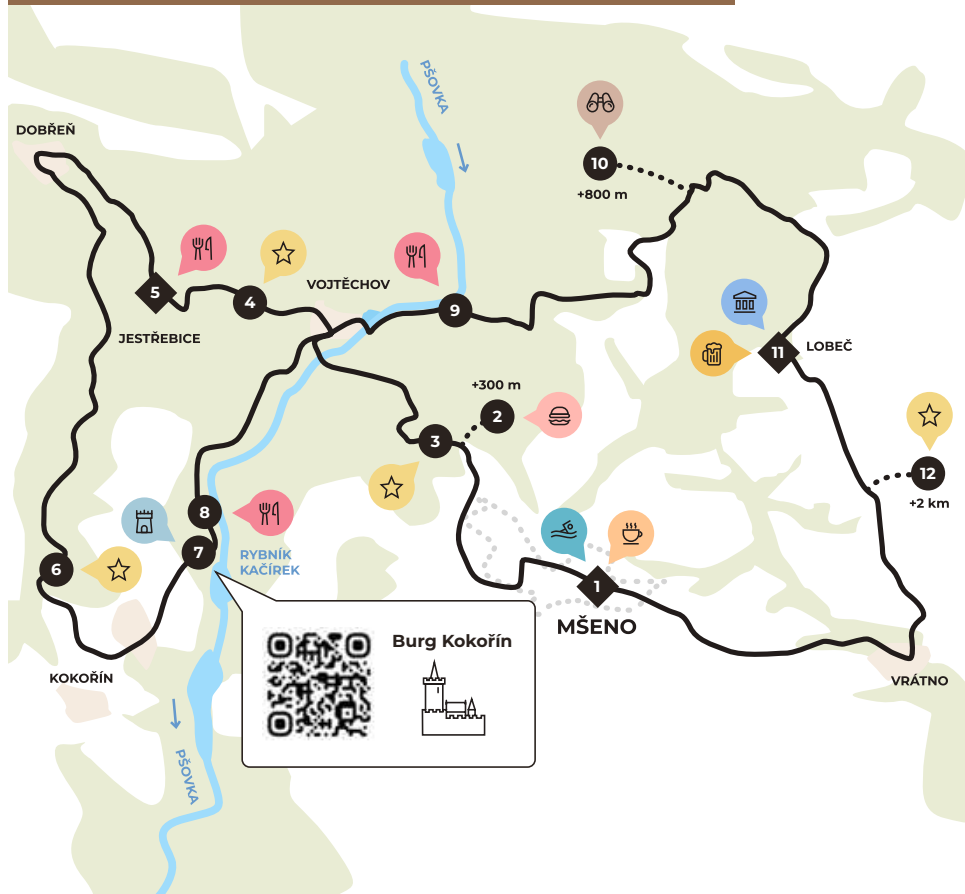


DOBŘEN

WIR EMPFEHLEN

- 1  Konditorei U Živných a Měštáků
- 2  Freibad Mšeno
- 2  +300 m Coffee Racer Bistro
- 3  Felsformation Riesenkopf und Frosch
- 4  Felsformation Jestřebické pokličky
- 5  Drákulova krčma
- 6  Klemperka-Höhle
- 7  Burg Kokořín
- 8  Pobuda
- 9  V Ráji
- 10  +800 m Aussichtsturm Vrátnská hora
- 11  Eduard Štorch Museum
- 11  Brauerei Lobeč
- 12  Windmühle Vrátno

STRECKE 0 km Mšeno → 10 km Jestřebice → 27 km Lobeč → 7 km Mšeno



3. AUF DEM ELBERADWEG NACH STARA BOLESLAV

 **STRECKENLÄNGE**
35 km

 **HÖHENUNTERSCHIED**
+33 m

 **STRECKENOBERFLÄCHE**
Asphalt, Feldweg

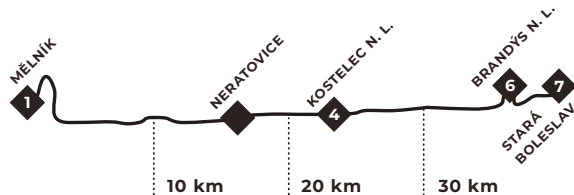
 **SCHWIERIGKEITSGRAD**
leicht



Lernen Sie die königliche Winzer- und Mitgiftstadt Mělník kennen und auch unseren ältesten Marienwallfahrtsort Stara Boleslav mit den Basiliken des Hl. Wenzel und Mariä Himmelfahrt. Zwischen den beiden Städten können Sie auf der flachen Fernroute des Elberadwegs, der zum größten Teil dem Flussbett der Elbe folgt, zügig dahinsausen. Die Route genießt man am besten im Sommer. Entlang des Weges finden Sie eine Reihe von gefluteten Sandgruben mit öffentlichen Stränden. Von Mělník aus fahren Sie an der ehemaligen Schleuse Hadík vorbei und weiter durch die Ebene bis zu der Stelle, an der unser Schutzpatron, der heilige Wenzel, ermordet worden sein soll.

HÖHENPROFIL

↗ 83 m ↘ 69 m



 **GPX-ROUTE**
 ZUM HERUNTERLADEN















SCHLOSS BRANDÝS NAD LABEM

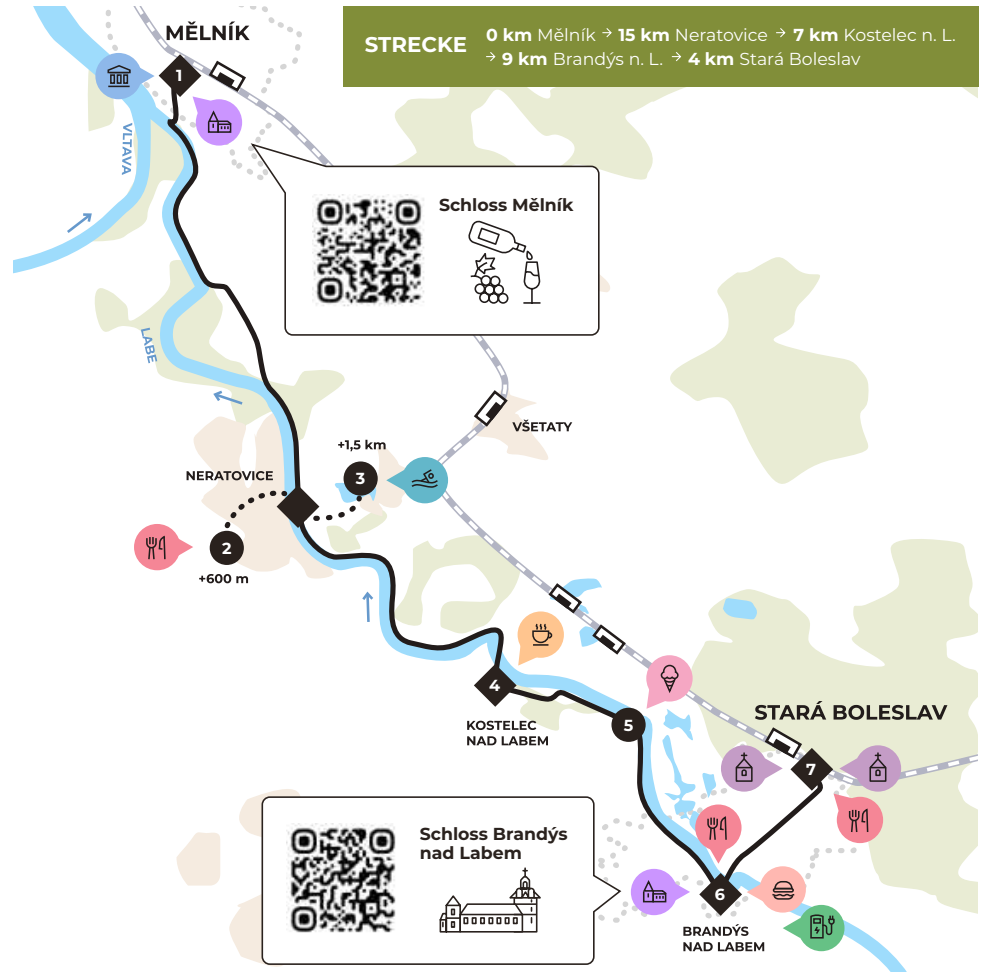


STARÁ BOLESLAV

WIR EMPFEHLEN

- 1  Schloss Mělník
-  Regionalmuseum Mělník
- 2  +600 m Restaurant Terasa
- 3  +1,5 km Naturbadeteich Mlékojedy
- 4  Kafárna
- 5  U Rotvíka
- 6  Rybička
-  Felicita
-  Schloss Brandýs nad Labem
- 7  V Pivovaře
-  Basilika des Hl. Wenzel
-  Basilika Mariä Himmelfahrt

STRECKE 0 km Mělník → 15 km Neratovice → 7 km Kostelec n. L.
→ 9 km Brandýs n. L. → 4 km Stará Boleslav



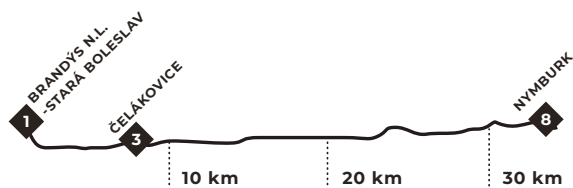
4. DURCH DAS LAND VON BOHUMIL HRABAL



Die einfache Route führt Sie auf den Spuren von Bohumil Hrabal. Entlang der Elbe erreichen Sie die eng mit dem Schriftsteller verbundene Region und das Gärtnerparadies Kersko. Für Liebhaber des Humors von Hrabal und entspannenden Fahrten ist die Route geradezu geschaffen. Unterwegs bietet sich eine Reihe von Zwischenstopps und kurzen Abstechern an, die den ganzen Ausflug noch interessanter machen. Besuchen Sie das Freilichtmuseum in Přerov nad Labem, das älteste Freilichtmuseum der Tschechischen Republik. Für den Rückweg können Sie in Nymburk den Zug nehmen oder die zweite Route des Elberadwegs am rechten Elbufer nutzen.

HÖHENPROFIL

↗ 30 m ↘ 41 m



GPX-ROUTE
ZUM HERUNTERLADEN



ELBERADWEG














KERSKO

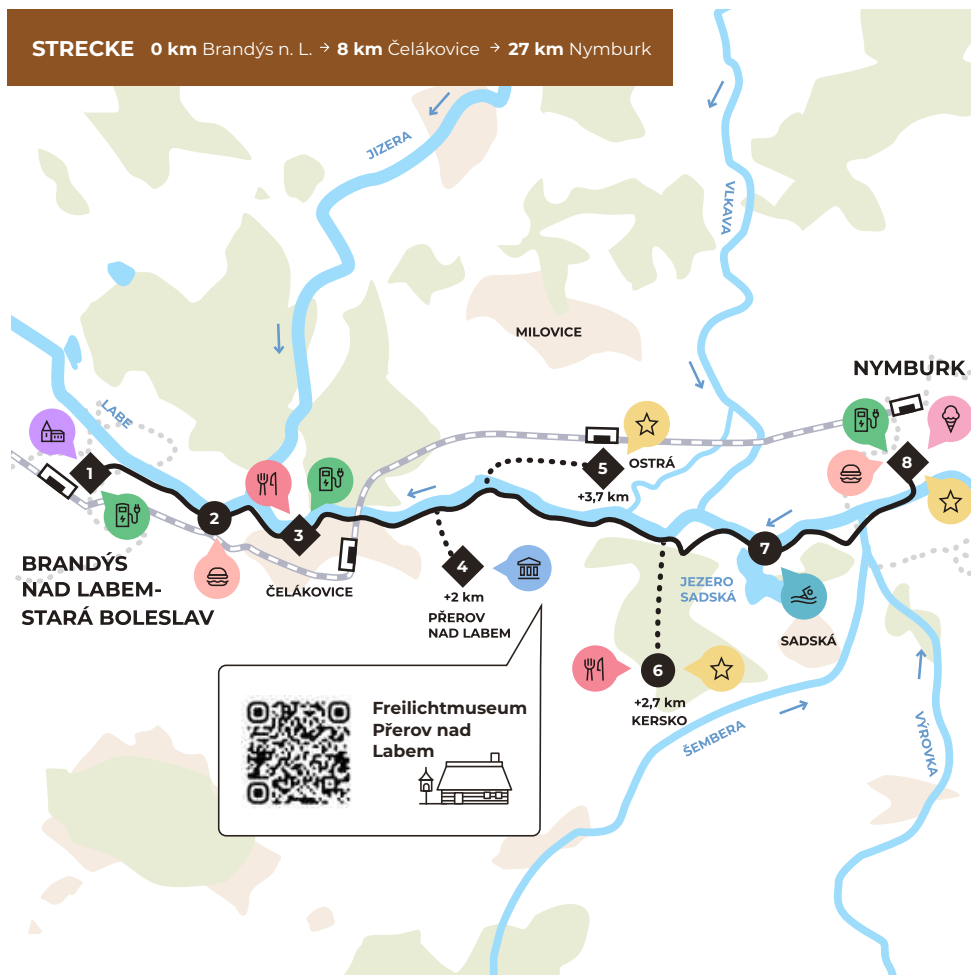


NYMBURK

WIR EMPFEHLEN

- 1  Schloss Brandýs nad Labem
- 2  Bistro Oddechof
- 3  U Bohuslavů
- 4  +2 km Freilichtmuseum Přerov nad Labem
- 5  +3,7 km Botanicus in Ostrá
- 6  +2,7 km Hůtte von Bohumil Hrabal
 Gaststätte Hájenska Kersko
- 7  See Sadská
- 8  Rybárna Nymburk
 Stadtmauern
 Zmrzlinárna Nymburk

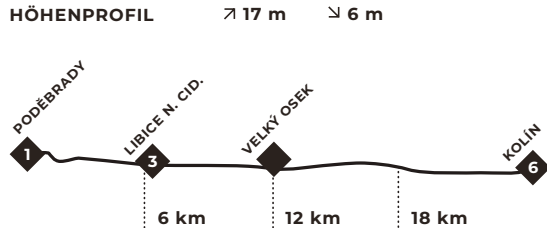
STRECKE 0 km Brandýs n. L. → 8 km Čelákovice → 27 km Nymburk




5. AUF DEM ELBERADWEG VON PODĚBRADY NACH KOLÍN















Die beiden Königsstädte sind durch die Fernroute des Elberadwegs verbunden. Radeln Sie die Elbe hinauf von Poděbrady nach Kolín. Die Route ist nicht schwer und führt Sie an einen Ort, der mit den Anfängen des böhmischen Königreichs verbunden ist. Am Zusammenfluss von Elbe und Cidlina finden Sie Spuren der Burgstätte des Geschlechts der Slavnikiden. Von Kolín aus können Sie mit dem Zug zurück in den Kurort Poděbrady fahren. Neben dem Elberadweg verbindet die beiden Städte auch hervorragende Gastronomie.

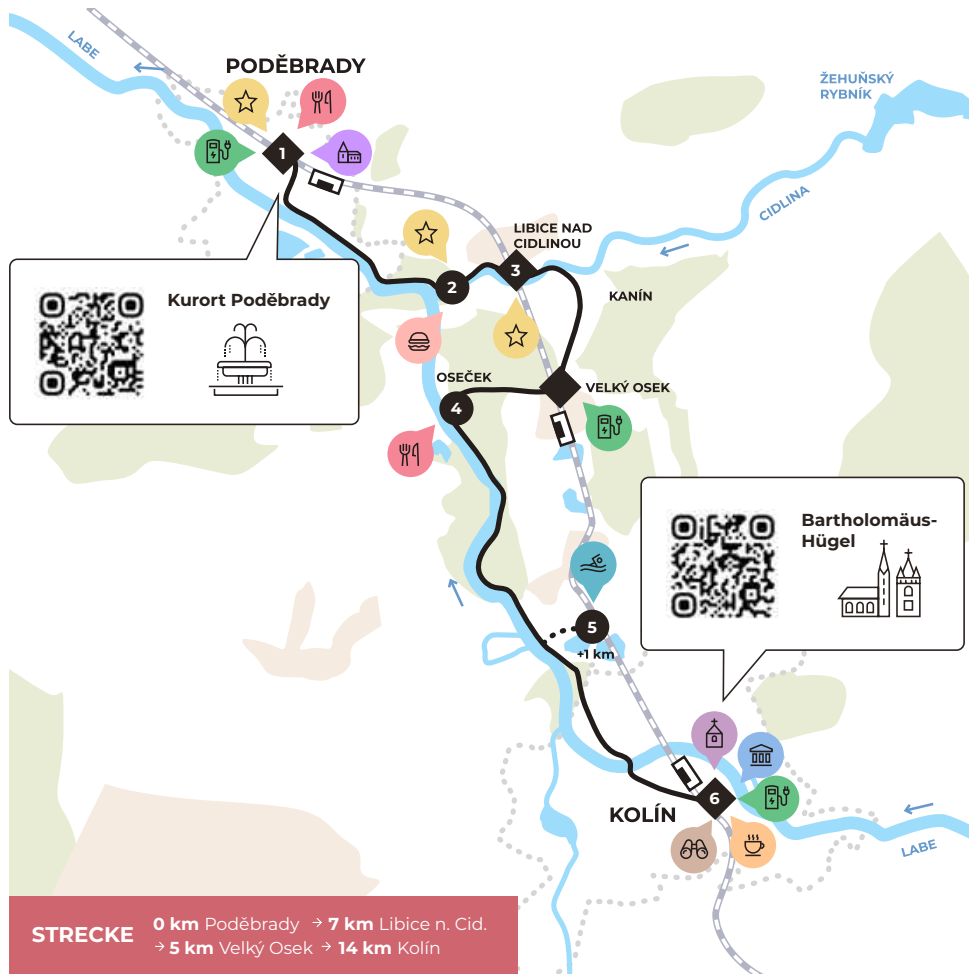


GPX-ROUTE
 ZUM HERUNTERLADEN



WIR EMPFEHLEN

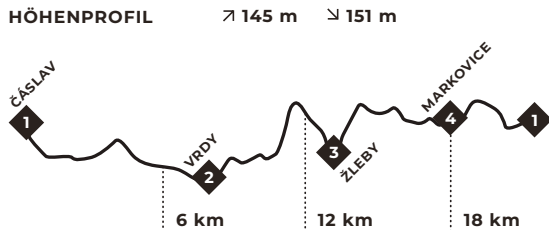
- 1  Mineralquellen
-  Schloss Poděbrady
-  Náš Hostinec
- 2  Zusammenfluss
der Elbe und der Moldau
-  U přívozu
- 3  Wallburg von der Slavnikiden
- 4  Na Osečku
- 5  +1 km Naturbad
Hradištko
- 6  Aussichtsturm Maják
-  Bartholomäus-Hügel
-  Regionalmuseum Kolín
-  V Troubě




6. RUNDWEG VON ČÁSLAV ZUM SCHLOSS ŽLEBY



Ein romantischeres Schloss findet man weit und breit nicht. Von der Königsstadt Čáslav aus starten Sie zu einer gut 20 km langen Rundfahrt, die Sie zum Schloss Žleby mit seinem Aussichtsturm, einer vielfältigen Waffen- und Rüstungssammlung und einer noch funktionsfähigen Schlossküche führt. In der Saison empfehlen wir den Besuch des Wildgeheges Žleby, das sich um weiße Hirsche und Raubvögel kümmert.



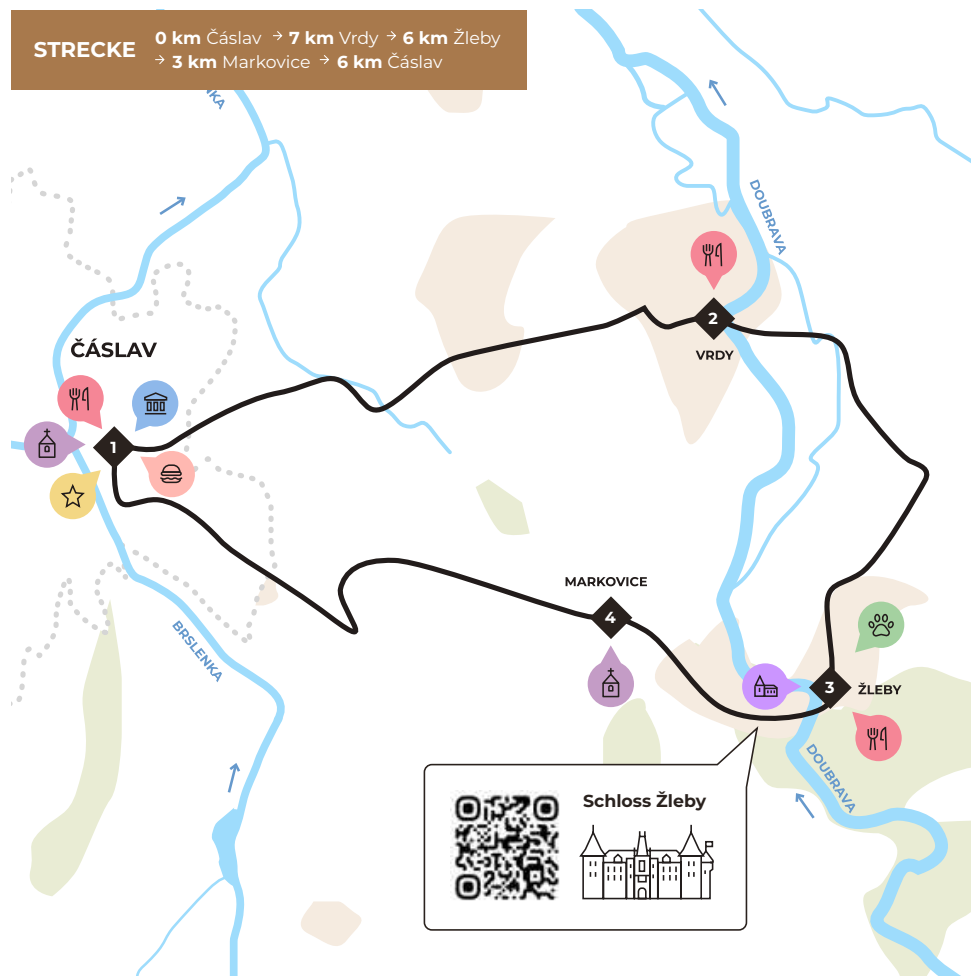
 **GPX-ROUTE**
 ZUM HERUNTERLADEN



WIR EMPFEHLEN

-  Kirche St. Peter und Paul
-  Turm von Ottokar
-  Museum der Landtechnik
-  Pizzeria Ristorante Vyžlovka
-  BEJKN
-  Dům kultury Vrdy
-  Schloss Žleby
-  Wildpark Žleby
-  U Kosů
-  Kirche des Hl. Markus

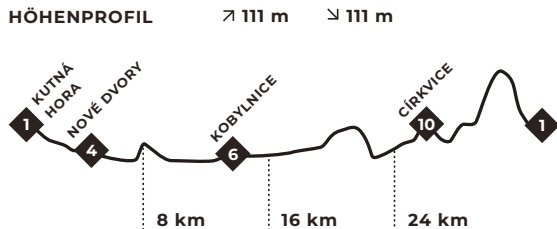
STRECKE 0 km Čáslav → 7 km Vrdy → 6 km Žleby
→ 3 km Markovice → 6 km Čáslav



7. VON KUTNÁ HORA ZUM SCHLOSS KAČINA UND ZURÜCK



Die Rundfahrt mit geringem Höhenunterschied führt Sie von der Königsstadt Kutná Hora zum Schloss Kačina – einem von einem großen Park umgebenen Juwel im Empirestil, in dem Sie unter anderem die Ausstellungen des Museums des böhmischen Landlebens besichtigen können. Sie werden jedoch noch viele weitere unerwartete und angenehme Überraschungen erleben, wie zum Beispiel die Kirche mit der größten Sammlung romanischer Skulpturen in unserem Land, die Ruinen einer gotischen Schießscharte oder eine Welt voller großer Raubtiere und Tiger.



GPX-ROUTE
ZUM HERUNTERLADEN



SCHLOSS KAČINA

















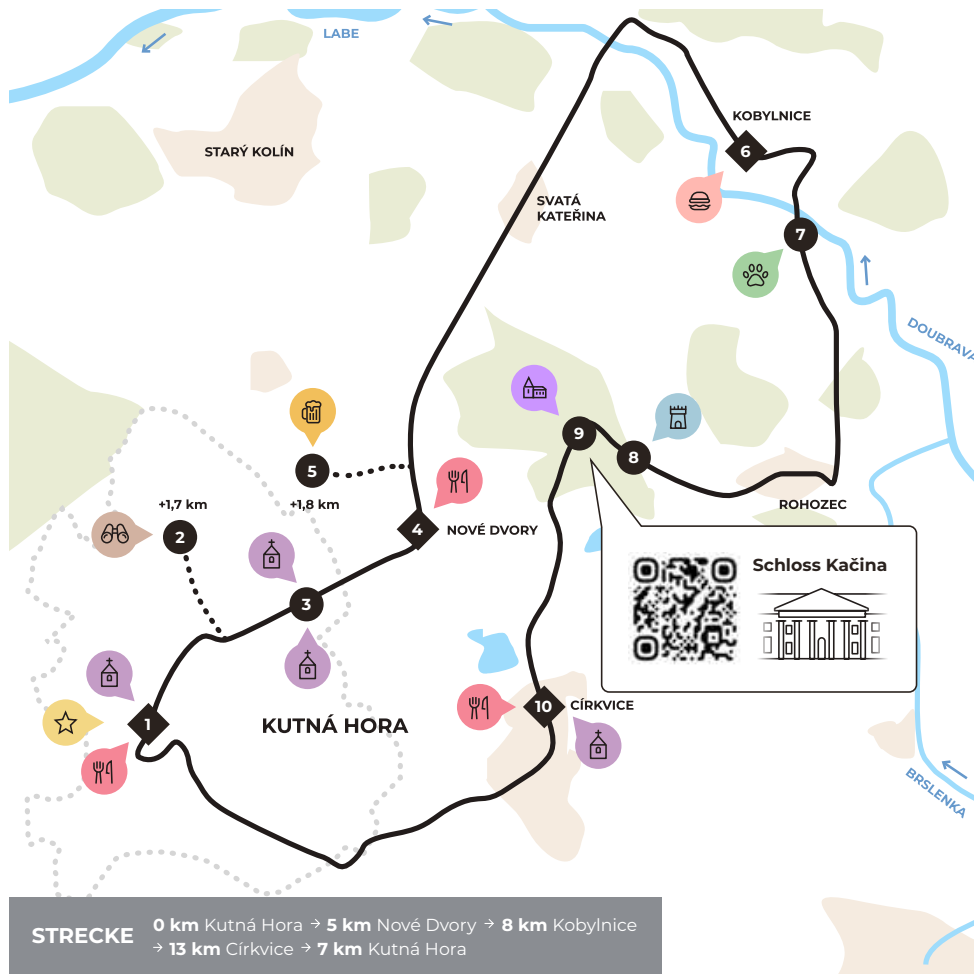
KOLOBISTRO



KUTNÁ HORA

WIR EMPFEHLEN

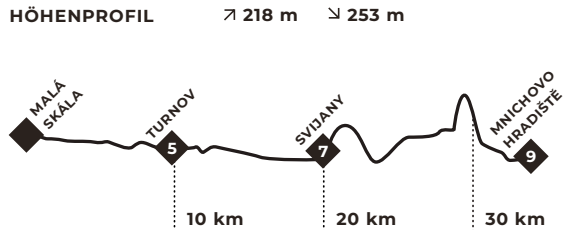
- 1  Dom der Hl. Barbara
-  Welscher Hof
-  V Ruthardce
- 2  +1,7 km Aussichtsturm Havříská bouda
- 3  Kathedrale in Sedlec
-  Beinhaus
- 4  U Hájků
- 5  +1,8 km Brauerei Holandan
- 6  Kolo Bistro
- 7  Mini-Zoo Ringelland
- 8  Ruine der gotischen Schießscharte Libuše
- 9  Schloss Kačina
- 10  Kirche St. Jakob
-  Vosrkáč
















8. DURCH DAS BÖHMISCHE PARADIES ENTLANG DER ISER



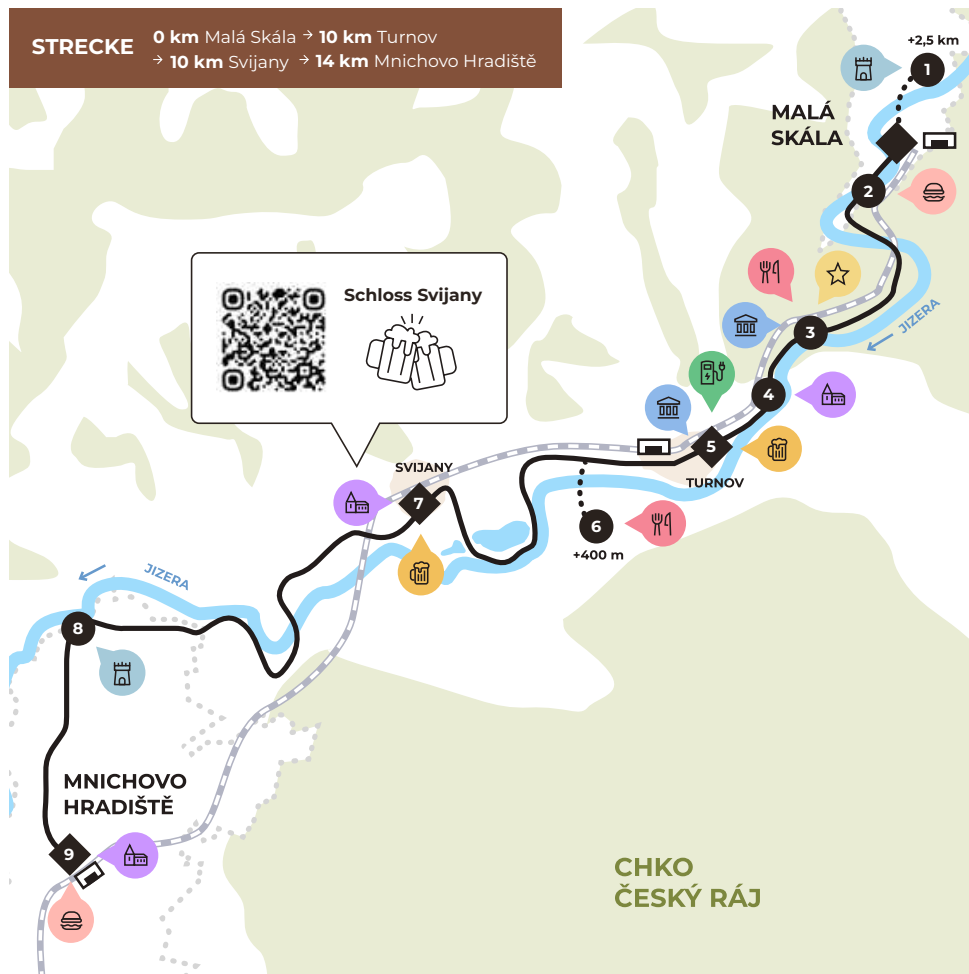
Auf ins Paradies! Ein Radweg für gemütliche Touren, der stellenweise dem Fluss Iser folgt, führt Sie vom Bahnhof Malá Skála nach Mnichovo Hradiště mit seinem Schloss, in dem auch der legendäre Frauenverführer Giacomo Casanova einst die Bibliothek betreute. Auf dem Weg dorthin gibt es viele weitere interessante Stationen. Der Bauernhof Dlask, das Schloss Hrubý Rohozec oder die Brauerei Svijany sind nur ein Bruchteil dessen, was Sie hier erwartet. Die umliegende Hügellandschaft mit ihren Felsformationen ist nur das Tüpfelchen auf dem i.



WIR EMPFEHLEN

- 1 +2,5 km  Burgruine Vranov
- 2  Vechtrovna
- 3  Naturhaus Dolánky
-  Dlak-Gehöft
-  Ábelův mlýn
- 4  Schloss Hrubý Rohozec
- 5  Museum des Böhmischen Paradieses
-  Bierhalle Trutnov Na lukách
- 6 +400 m  U Jezu Přepere
- 7  Schloss Svijany
-  Brauerei Svijany
- 8  Burgruine Zásadka
- 9  Schloss Mnichovo Hradiště
-  Zahrada

STRECKE 0 km Malá Skála → 10 km Turnov
→ 10 km Svijany → 14 km Mnichovo Hradiště



9. DURCH DAS MITTELBÖHMISCHE PARADIES

 **STRECKENLÄNGE**
31 km

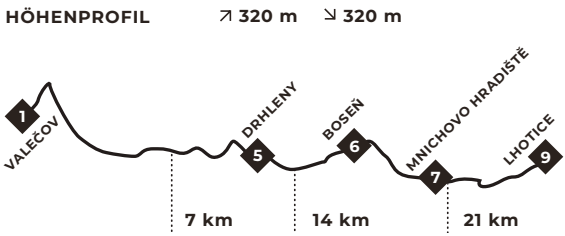
 **HÖHENUNTERSCHIED**
+142 m

 **STRECKENOBERFLÄCHE**
Asphalt, Feldweg

 **SCHWIERIGKEITSGRAD**
mittelschwer



Die Rundfahrt von der Burg Valečov führt durch wunderschöne Natur entlang der Grenzen der Felsenstädte des Böhmisches Paradieses. Ein kurzer Abstecher zur Felsenburg Valečov, die in den Sandsteinfelsen gehauen ist, lohnt sich auf jeden Fall. In den Sommermonaten sorgt ein Bad im Komárovský-Teich, dem zweitgrößten Teich des Böhmisches Paradieses, für Erfrischung. Die Teiche von Suhrovice und die Sandgrube Veselá mit dem Wakepark Veselý vlek laden zum Entspannen ein.



 **GPX-ROUTE**
 ZUM HERUNTERLADEN



BERG MUŽSKÝ














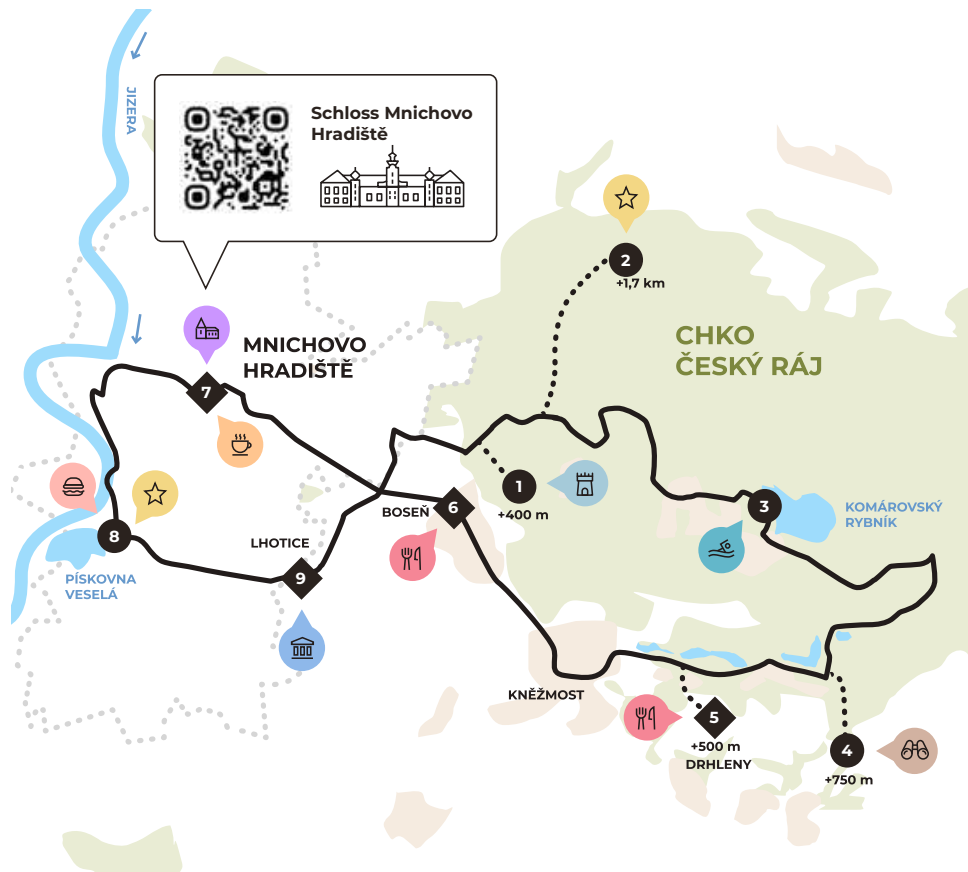
FELSENBURGRUINE VALEČOV



AUSSICHTSTURM ČÍŽOVKA

WIR EMPFEHLEN

- 1 +400 m  Felsenburgruine Valečov
- 2 +1,7 km  Berg Mužský
- 3  Teich Komárovský
- 4 +750 m  Aussichtsturm Čížovka
- 5 +500 m  Na výsluní
- 6  Agarden
- 7  Schloss Mnichovo Hradiště
-  Kafe Ořech
- 8  Kiosek nad jezem
-  Wakepark Mnichovo Hradiště
- 9  Mini-Museum Lhotice


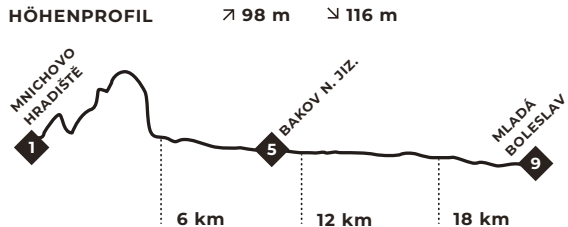


STRECKE 0 km Valečov → 11 km Drlhly → 5 km Bosen
 → 4 km Mnichovo Hradiště → 7 km Lhotice
 → 4 km Valečov

10. ZWISCHEN DEN BURGEN UND SCHLÖSSERN DER ISER-REGION



Die flache Landschaft zwischen Mnichovo Hradiště und Mladá Boleslav ist mit Schlössern, Ruinen und Kreuzwegen geschmückt. Besuchen Sie die Wallfahrtskapelle des Hl. Stapinus und nach der Besichtigung der Schlossruine Zvířetice können Sie im nahe gelegenen Töpferhof ein Andenken an den Ausflug kaufen. Bevor Sie Mladá Boleslav erreichen, stoßen Sie auf die Ruine der Burg Michalovice mit dem schiefen Turm Putna. Zurück nach Mnichovo Hradiště bringt Sie ein Zug, den Sie unterwegs sicher schon mehr als einmal getroffen haben.

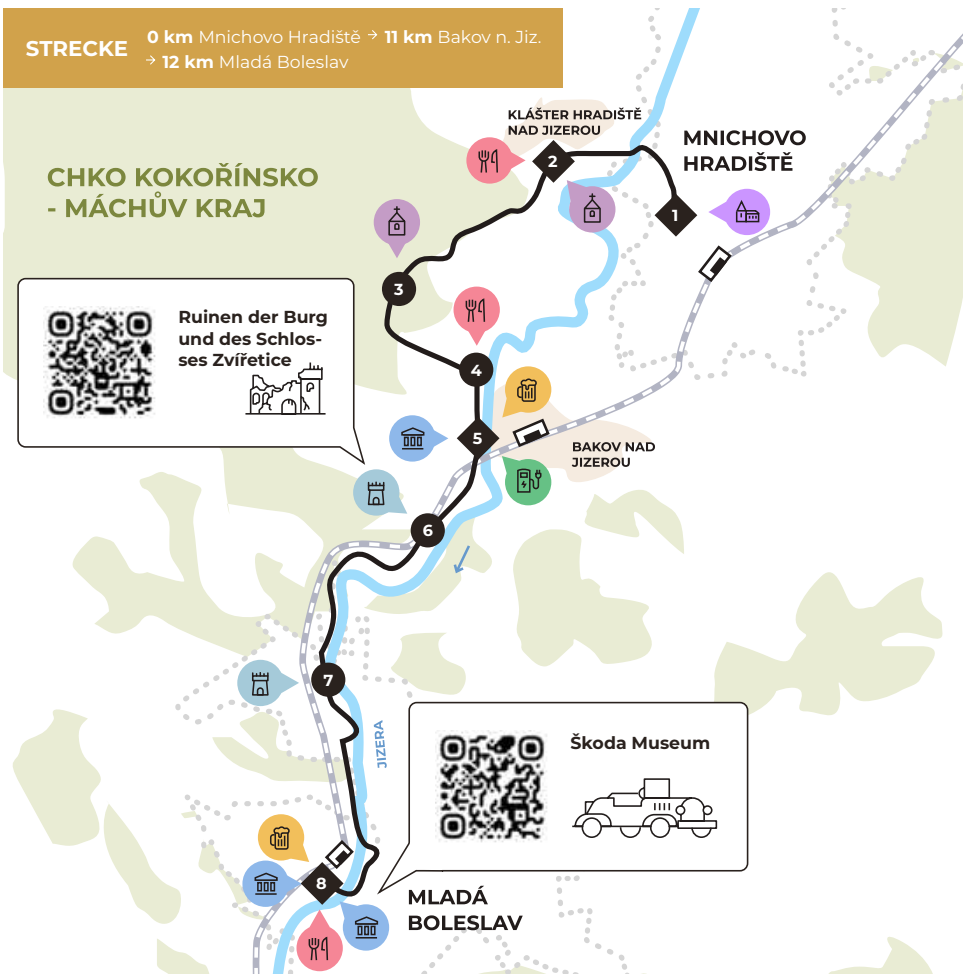


WIR EMPFEHLEN

- 1  Schloss Mnichovo Hradiště
- 2  Skála
- 3  Ruine des Klosters Hradiště
- 3  Kapelle des Hl. Stápin
- 4  Na Veselce
- 5  Bakovsko-Museum
- 5  Brauerei GAPR
- 6  Ruinen der Burg und des Schlosses Zvířetice
- 7  Burgruine Michalovice
- 8  Museum der Region Mladá Boleslav
-  Brauerei eMBe
-  Škoda Museum
-  Jihočeská Hošťenice

STRECKE 0 km Mnichovo Hradiště → 11 km Bakov n. Jiz.
→ 12 km Mladá Boleslav

CHKO KOKOŘINSKO - MÁCHŮV KRAJ



11. DURCH DIE WILDNIS VON BENÁTKY NAD JIZEROU

 **STRECKENLÄNGE**
50 km

 **HÖHENUNTERSCHIED**
+70 m

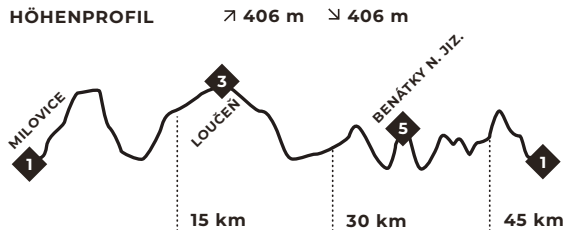
 **STRECKENOBERFLÄCHE**
Forstweg, Feldweg, Asphalt

 **SCHWIERIGKEITSGRAD**
schwer





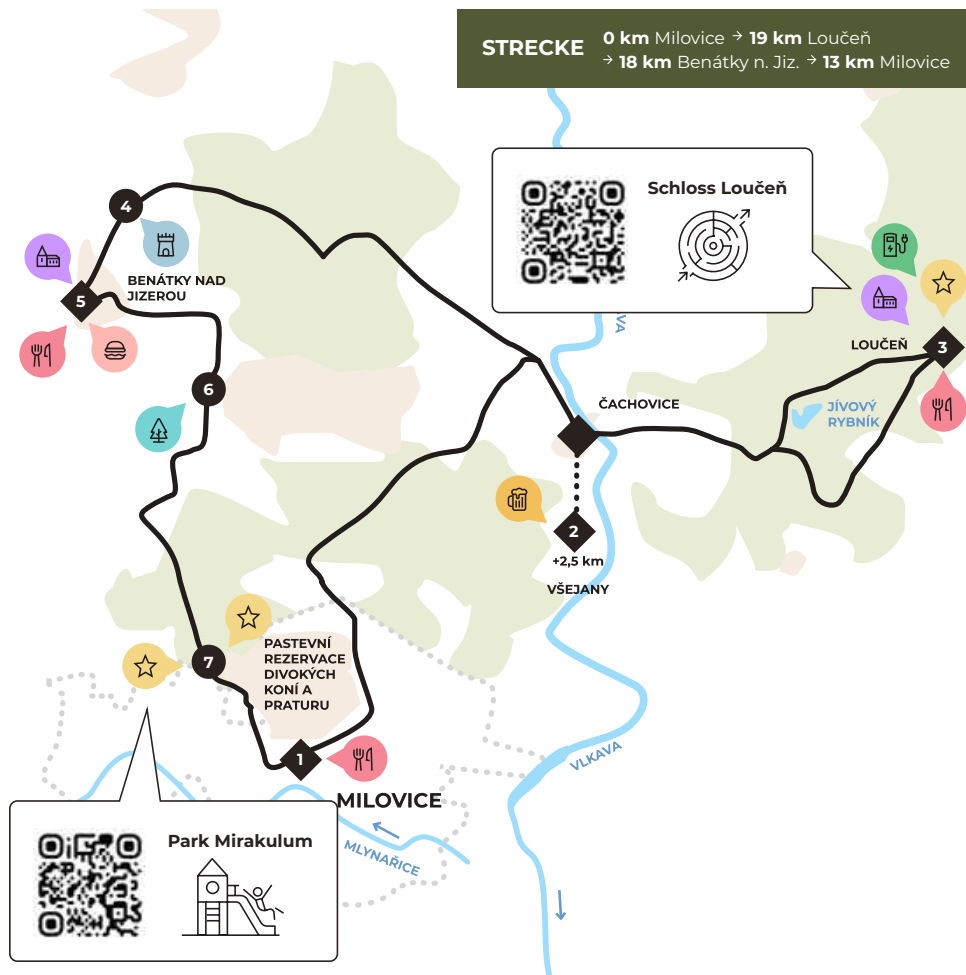
Die Wildnis erkunden, viele Kilometer zurücklegen und ein paar steile Hügel erklimmen – ist das etwas für Sie? Von Milovice aus geht es dann mit dem Rad auf eine Rundfahrt durch die wilde Landschaft um Benátky nad Jizerou. Neben dem Raderlebnis und der sportlichen Leistung können Sie sich auch auf ein Weidereservat mit Pferden und Auerochsen oder eine kulturelle Einlage in Form des Schlosses Loučeň mit dem Labyrintharium im Schlosspark freuen, das Ihr logisches Denken auf die Probe stellt.



WIR EMPFEHLEN

- 1  **Zahrádka na kopečku**
- 2  **Brauerei Tahoun**
+2,5 km
- 3  **Schloss Loučeň**
 **Labyrintharium**
 **Restaurant Maxmilián**
- 4  **Burgruine Dražice**
- 5  **Schloss Benátky nad Jizerou**
 **Šťastný Hroch**
 **Klub Loděnice**
- 6  **Weidereservat für Pferde und Wisente**
- 7  **Tankodrom Milovice**
 **Park Mirakulum**

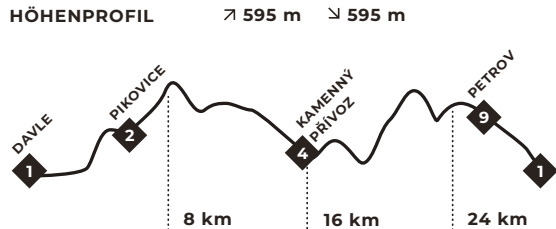
STRECKE 0 km Milovice → 19 km Loučeň
→ 18 km Benátky n. Jiz. → 13 km Milovice



12. VON DAVLE IN DIE WILDE SÁZAVA-REGION












Von der Mündung der Sázava flussaufwärts führt Sie ein 30 km langer Rundweg. Der Weg durch den unteren Bereich der Sázava-Region ist kein Honigschlecken und erfordert genügend Erfahrung. Neben steilen Auf- und Abstiegen erwarten Sie Forststraßen, stärker befahrene Straßen und kleinere asphaltierte Nebenstraßen. Die Belohnung ist jedoch die Landschaft rund um den schönsten Abschnitt des Flusses Sázava. Halten Sie einen Moment unter dem Žampašský-Viadukt an und schauen Sie nach oben. Schwindelgefühle beim Anblick der höchsten Eisenbahnbrücke Mitteleuropas sind garantiert.

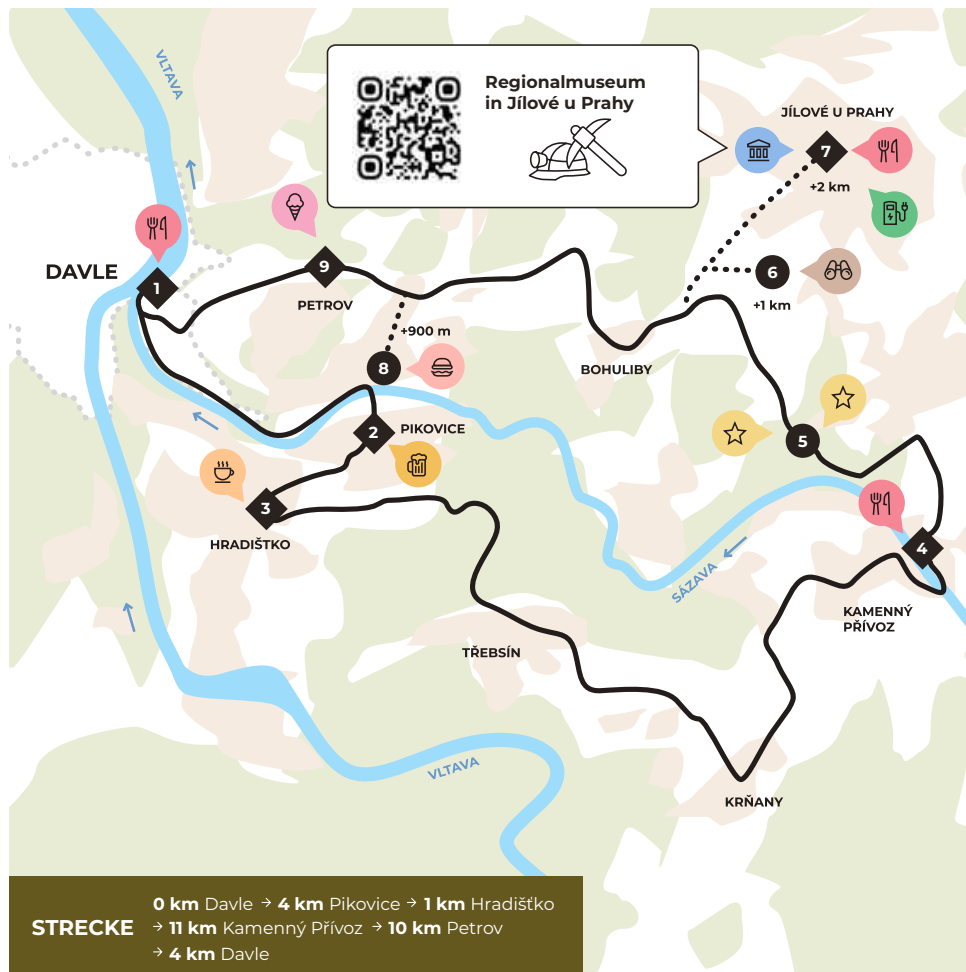


GPX-ROUTE
 ZUM HERUNTERLADEN



WIR EMPFEHLEN


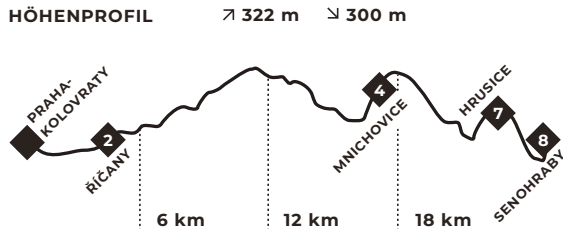
- 1  Taverna Thessaloniki
- 2  Brauerei Píkovar
- 3  Café Kandík
- 4  U Vemenáče
- 5  Eisenbahnviadukt Žampach
- 5  Stollen des Hl. Georg und Hl. Antonius von Padua
- 6  +1 km Aussichtsturm Peří
- 7  +2 km Regionalmuseum in Jílové u Prahy
- 7  Florian
- 8  +900 m Zelená rokle
- 9  Wolfína





13. DURCH DIE REGION VON JOSEF LADA

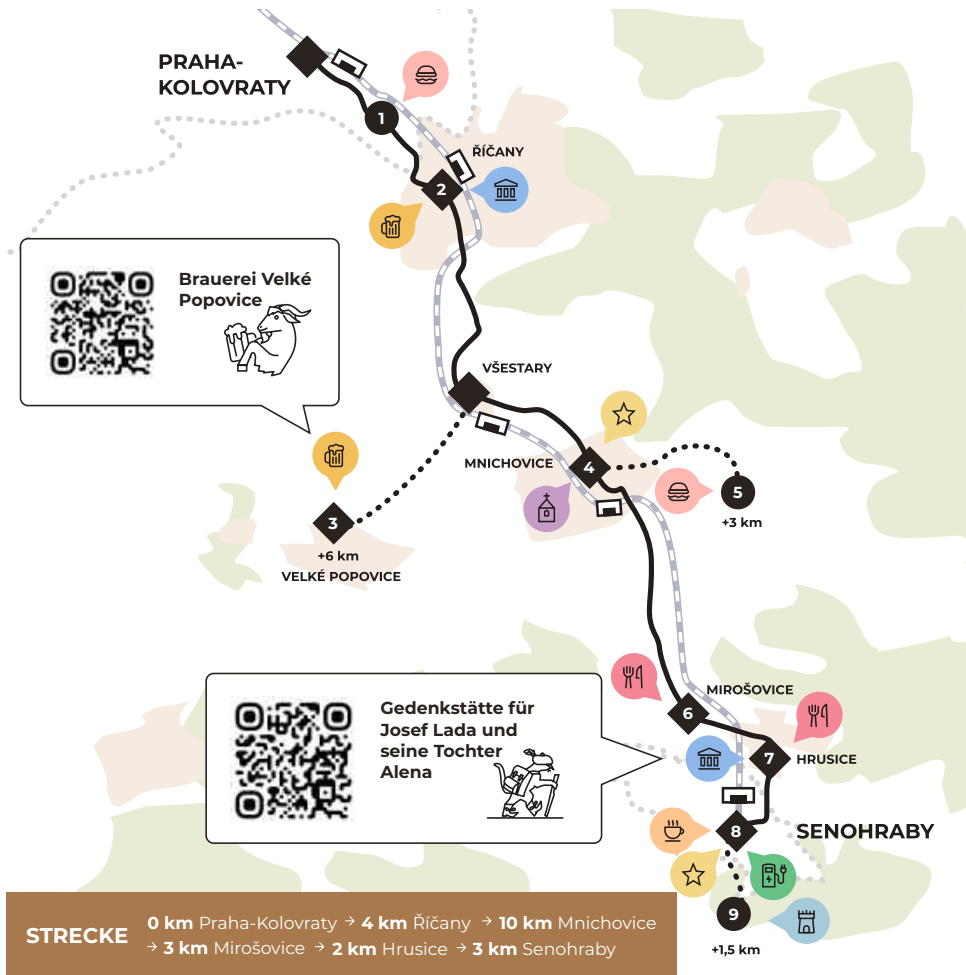


Die Region des berühmten Illustrators Josef Lada lädt die Besucher ein, auf den Spuren des Katers Mikesch, des schlaun Fuchsleins oder der Wassermänner zu wandern. Lada hat die hiesigen Dörfer durch seine Werke berühmt gemacht. Fahren Sie zwischen den Bahnstationen Kolovraty und Senohraby auf einer Strecke, die der Bahnlinie folgt, so dass Sie Ihre Fahrt bei Bedarf abbrechen und zurückfahren oder mit dem Zug weiterfahren können. Zum Abschluss der Radwanderung machen Sie einen Halt in Hrusice, dem Geburtsort von Josef Lada, wo sich auch seine Gedenkstätte befindet.



WIR EMPFEHLEN

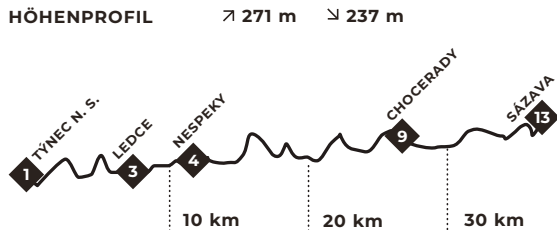
- 1  Imbiss Cyklo Sněžka
- 2  Geopark Říčany
- 3  Brauerei Říčany
- 3  Brauerei Velké Popovice (+6 km)
- 4  Barocke Mariä-Geburt-Kirche
- 4  Sportkomplex Šibeniční vrch
- 5  Ökohof Zahrady Myšlín (+3 km)
- 6  U Císaře
- 7  Gedenkstätte für Josef Lada und seine Tochter Alena
- 7  Hrusická hospoda
- 8  Infinit SEN
- 8  CAFÉ 33
- 9  Burgruine Zlenice (+1,5 km)



14. DAS PARADIES DER WANDERER UND KANUTEN

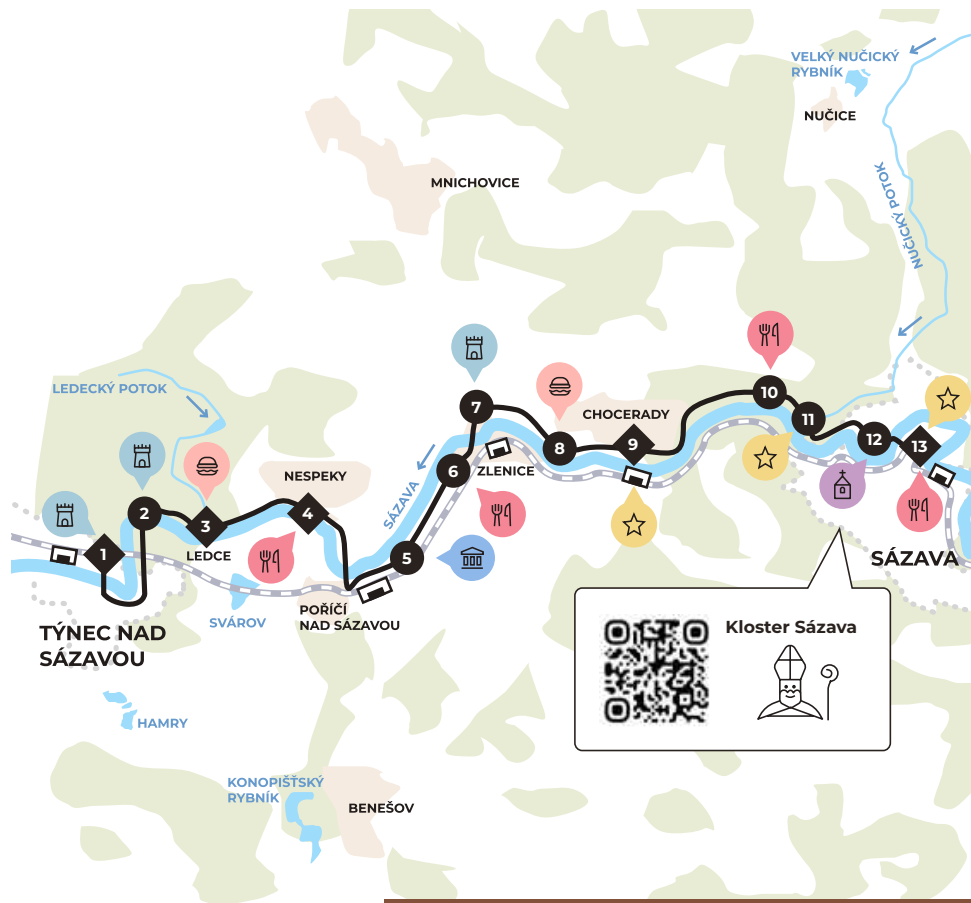


Machen Sie eine Fahrradtour durch die Sázava-Region, das Paradies der tschechischen Tramper-Bewegung und der Kanuten! Sie finden hier drei Burgen, eine Wallburg und vor allem die Stadt Sázava mit ihrem mythischen Kloster und der traditionellen Glashütte. Die Route ist fast 40 km lang und führt entlang des Flusses Sázava und der lokalen Bahnlinie. Im Sommer können Sie das Flussbad Senohrabská plovárna besuchen, das an den Filmklassiker „Ein launischer Sommer“ aus der Zeit der Ersten Republik erinnert.



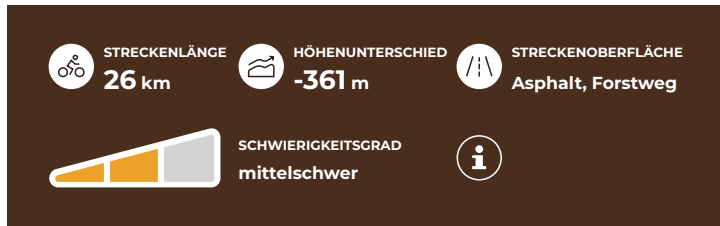
WIR EMPFEHLEN

- 1  Burg Týnec nad Sázavou
- 2  Ruine von Zbořený Kostelec
- 3  Imbiss Ledce
- 4  Stará hospoda Nespeky
- 5  Automuseum Svět Škodovek
- 6  Hospůdka pod Hradištěm
- 7  Burgruine Zlenice
- 8  Stánek u Padyho
- 9  Strauch-Labyrinth
- 10  Na Marjance
- 11  Pyzzu Funpark
- 12  Kloster Sázava
- 13  Hütte František
-  Sázavská Kozlovná



STRECKE 0 km Týnec n. S. → 7 km Ledce → 3 km Nespeky
→ 16 km Chocerady → 11 km Sázava

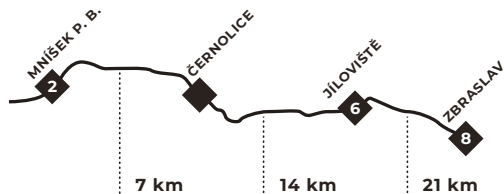
15. DURCH DIE LANDSCHAFT VON MNÍŠEK POD BRDY




Wissen Sie, wie man eine mittelschwere Route in eine schwere Route verwandelt? Es genügt, sie einfach vom Ziel zum Start zu fahren. Wenn Sie sich dieser Herausforderung aber nicht stellen und eine einfache Fahrt genießen wollen, starten Sie in Mníšek pod Brdy. Ein Besuch des Schlosses versetzt Sie in die Zeit der Ersten Republik zurück. Seine drei Türme werden von oben durch den Wallfahrtsort Skalka bewacht, der Sie mit seiner einladenden Atmosphäre verzaubern wird. Nach einer kurzen Erfrischung in Skalka folgt eine spannende Fahrt bergab durch den Wald zum Bahnhof Prag-Zbraslav.

HÖHENPROFIL













↗ 273 m ↘ 511 m



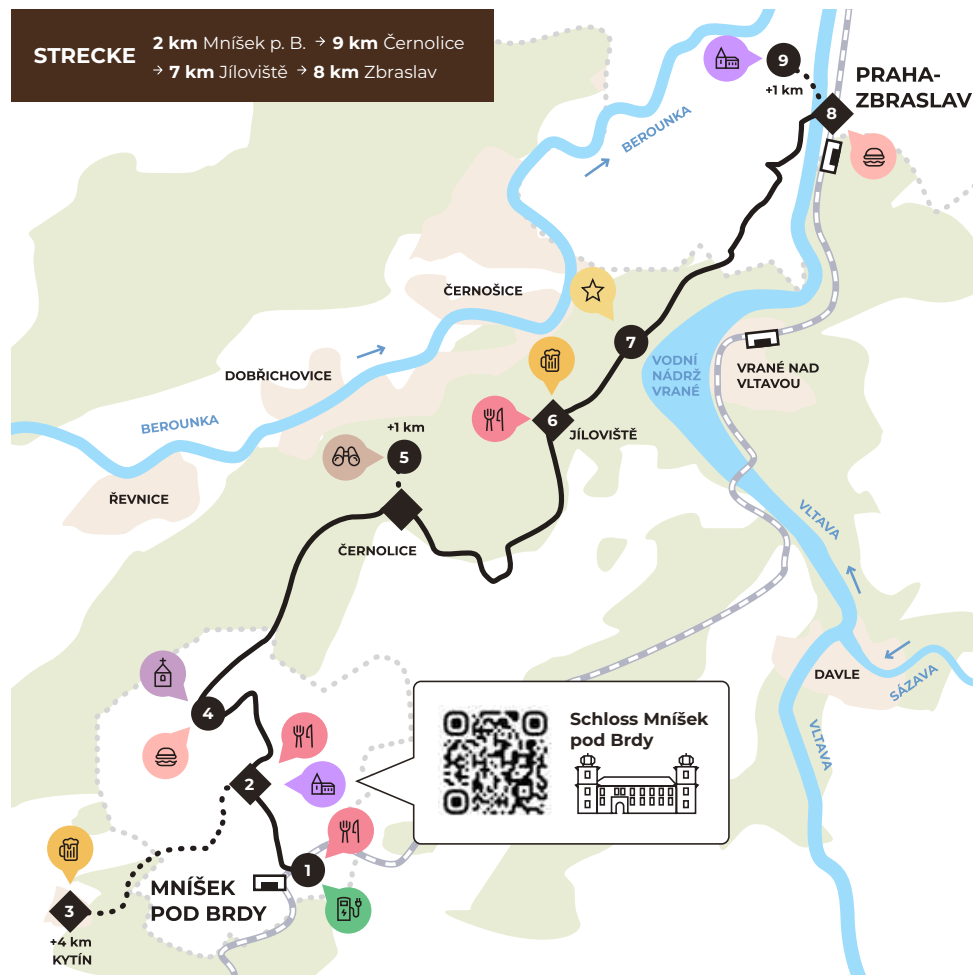
GPX-ROUTE
ZUM HERUNTERLADEN



WIR EMPFEHLEN

- 1  Marjána
- 2  Schloss Mníšek pod Brdy
 U Káji Mařika
- 3  Brauerei Kytín (+4 km)
- 4  Barockareal Skalka
 Imbiss Skalka
- 5  Aussichtsturm Korunka (+1 km)
- 6  Brauerei Hotel Palace Cinema
 Pod Lešem Grill Restaurant
- 7  TV-Sender Cukrák
- 8  U Posledního Kelta
- 9  Schloss Zbraslav (+1 km)

STRECKE 2 km Mníšek p. B. → 9 km Černošice
→ 7 km Jíloviště → 8 km Zbraslav



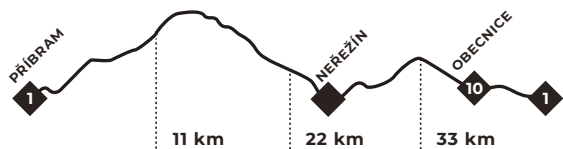
16. ZUM HÖCHSTEN GIPFEL MITTELBÖHMENS



Die anspruchsvolle Route mit großer Steigung führt durch das ehemalige Militärgelände in Brdy, an Bunkern vorbei und zum höchsten Gipfel Mittelböhmens – dem Tok. Besuchen Sie eine wilde Landschaft, die an die schottischen Heidelandschaften erinnert. Das Landschaftsschutzgebiet Brdy war früher ein militärisches Sperrgebiet, doch heute ist die Landschaft für Touristen zugänglich und bietet zahlreiche asphaltierte und geländegängige Wege. Darüber hinaus sind militärische Denkmale buchstäblich auf Schritt und Tritt zu finden. Ein bisschen Kultur gibt es auch in Form des Bergbaumuseums oder des Wallfahrtsorts Svatá Hora (Heiliger Berg) in Příbram.

HÖHENPROFIL

↗ 697 m ↘ 697 m



GPX-ROUTE
ZUM HERUNTERLADEN



LSG BRDY














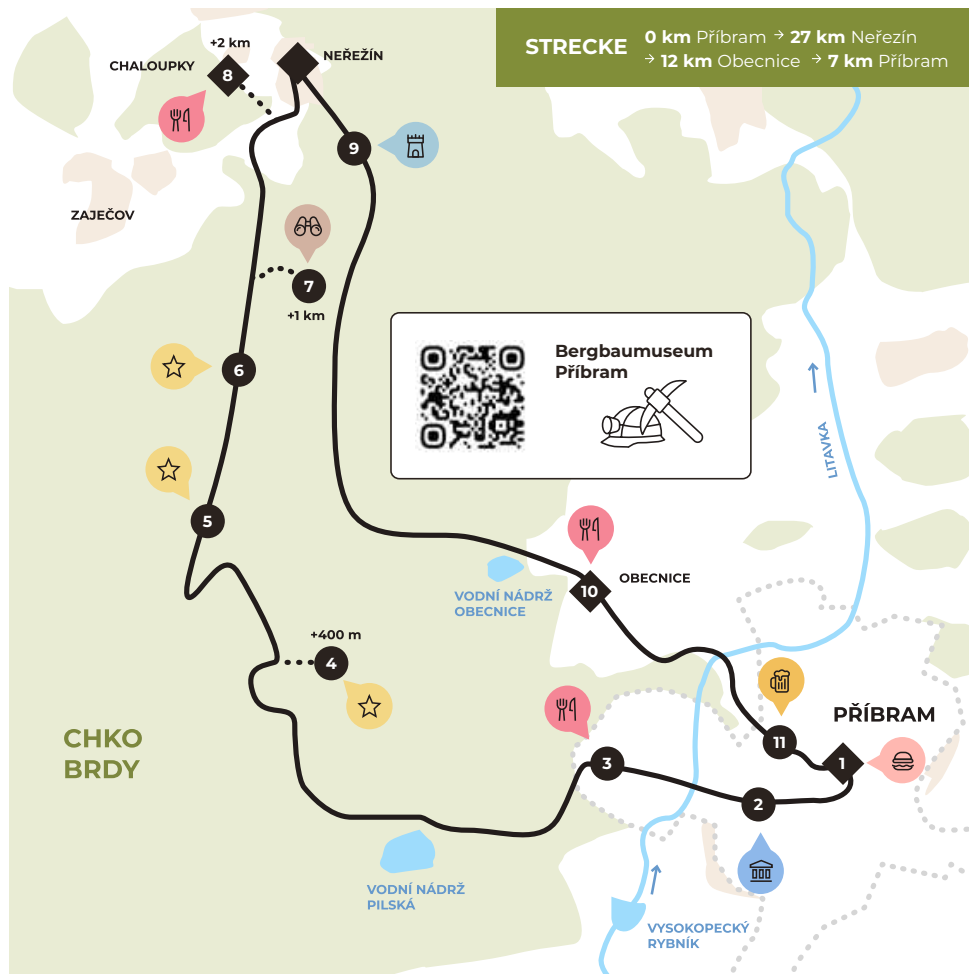
BERG TOK



BERGBAUMUSEUM
PŘÍBRAM

WIR EMPFEHLEN

- 1  Bistro Zastávka
- 2  Bergbaumuseum Příbram
- 3  Orlov
- 4  +400 m Berg Tok
- 5  Infanterie-Hütte Jordán
- 6  Ehemaliger Militärflughafen
- 7  +1 km Felsen Jindřichova skála
- 8  +2 km Hostinec na Chaloupkách
- 9  Burgruine Valdek
- 10  Staročeská hospoda
- 11  Brauerei Podlesí



17. RUNDFAHRT DURCH DIE REGION SEDLČANY

 **STRECKENLÄNGE**
36 km

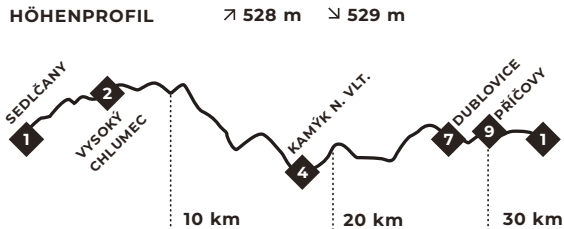
 **HÖHENUNTERSCHIED**
+243 m

 **STRECKENOBERFLÄCHE**
Asphalt












 **SCHWIERIGKEITSGRAD**
schwer



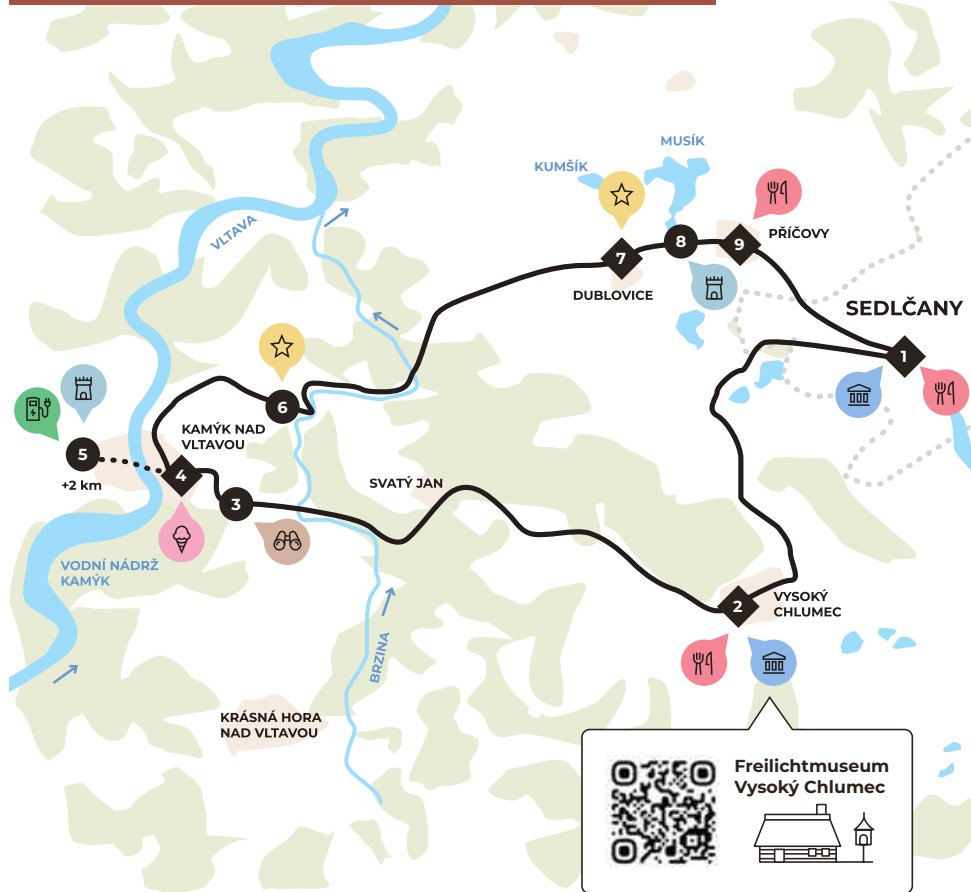
Das Juwel der Region Sedlčany ist die fast unberührte Natur mit ungewöhnlichen Ausblicken auf die Landschaft: Genießen Sie sie vom Sattel eines Fahrrads aus auf einer 34 km langen Rundfahrt. Ihr Start und Ihr Ziel sind Sedlčany. Einen Abstecher wert sind die Ruinen der Burg Vrškamýk (mit einem kurzen Umweg), die einst als Sommerresidenz der ältesten Herrscher diente, aber auch das Freilichtmuseum in Vysoký Chlumec, der Torso der Windmühle in Příčovy oder der zugängliche Speicher in Drážkov.



WIR EMPFEHLEN

- 1  Stadtmuseum Sedlčany
- 2  Na Růžku
- 3  Freilichtmuseum Vysoký Chlumeč
- 4  Židovna
- 5  Aussichtsturm Kamýk nad Vltavou
- 6  U Ádi
- 7  +2 km Burgruine Vrškamýk
- 8  Váchas Getreidespeicher
- 9  Kaffeerösterei SOuLmate
- 10  Ruine der Mühle Příčovy
- 11  U Šimků

STRECKE 0 km Sedlčany → 8 km Vysoký Chlumeč → 12 km Kamýk n. Vlt.
→ 10 km Dublovice → 3 km Příčovy → 3 km Sedlčany



18. AUF DEM KRČÍN-WEG NACH MONÍNEC

 **STRECKENLÄNGE**
19 km

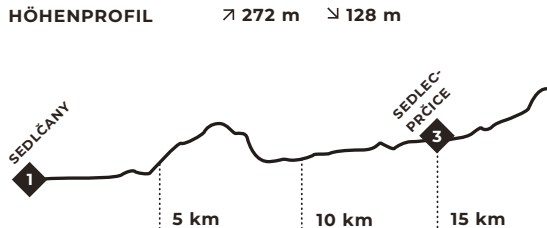
 **HÖHENUNTERSCHIED**
+158 m

 **STRECKENOBERFLÄCHE**
Asphalt

 **SCHWIERIGKEITSGRAD**
leicht



Machen Sie einen angenehmen 20 km langen Ausflug von Sedlčany nach Monínec – einem Areal voller Spaß für Groß und Klein zu jeder Jahreszeit. Ein Teil der Route führt auf dem neuen Krčín-Weg, der nach dem Erbauer der Teiche in Sedlčany und Südböhmen benannt ist. Der asphaltierte Weg ist breit genug, um sicheren Verkehr in beiden Richtungen zu ermöglichen. An Attraktionen entlang der Route mangelt es nicht, Genuss ist garantiert.



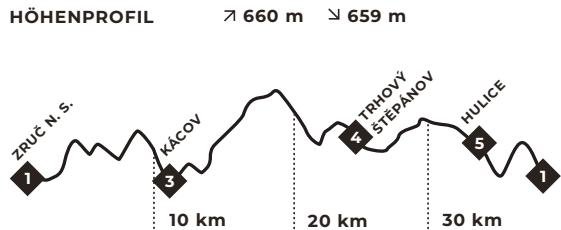
 **GPX-ROUTE**
 ZUM HERUNTERLADEN











19. AUF DEN SPUREN DES WASSERS AUS ZRUČ NAD SÁZAVOU

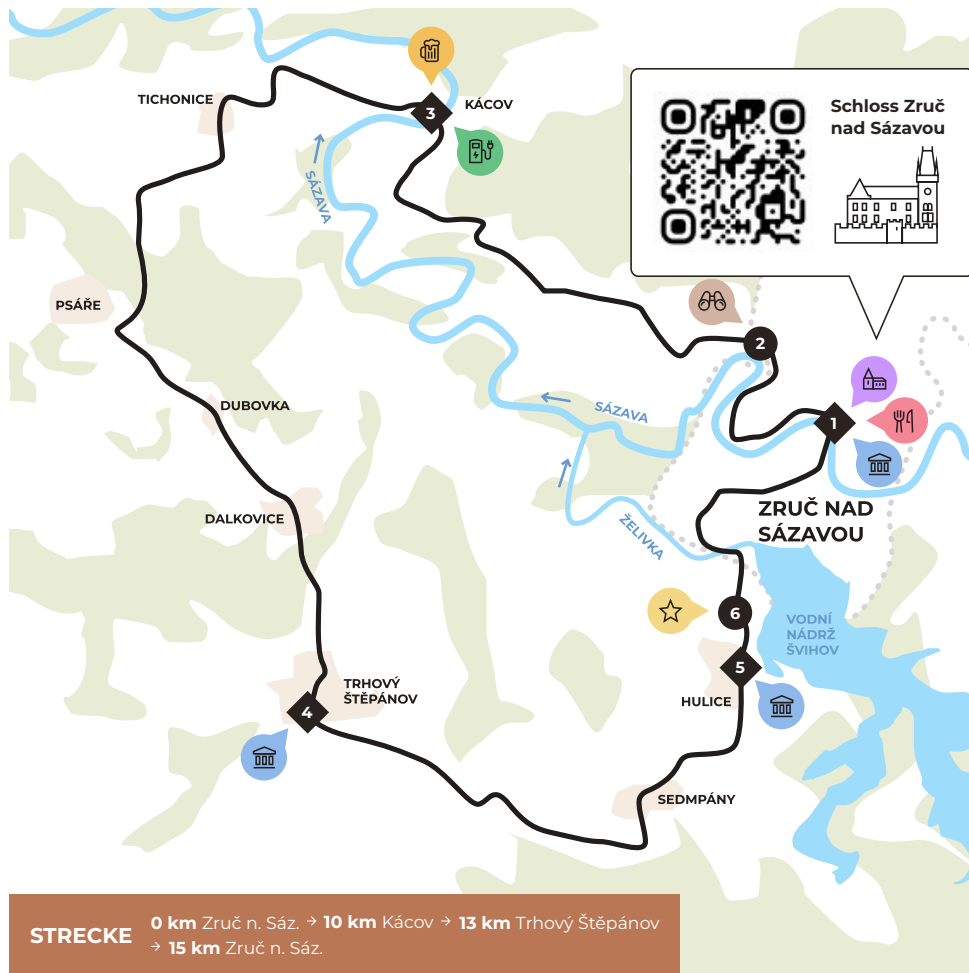


Zruč nad Sázavou mit seinem Schloss und seinem Park ist ein idealer Ausgangspunkt für eine Radtour. Wer die fast 40 km nicht scheut, der kann das Wasserhaus und die Bienenwelt sowie die Staumauer des Švihov-Stausees besuchen. Zunächst aber lernen Sie auf der Burg Zruč die Geschichte des Wassersports und die Geschichten des Flusses Sázava kennen. Dass Wasser flüssiges Gold ist, davon kann man sich in der Brauerei Kácov überzeugen. Dank der vielen Familienaktivitäten kann der Ausflug auch mit sportlichen Kindern unternommen werden.



WIR EMPFEHLEN

- 1  Schloss Zruč nad Sázavou
-  Schiffahrtsmuseum
-  Zručné dobroty
- 2  Aussichtspunkt
- 3  Brauerei Hubertus Kácov
- 4  Museum der Region Štěpánov
- 5  Bienenwelt Hulice
- 6  Wasserhaus Hulice

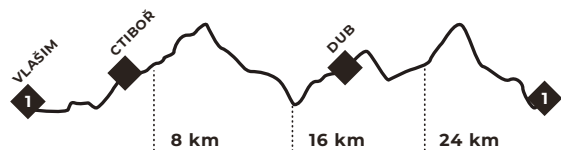


20. RUNDFAHRT DURCH VLAŠIM



Der Radweg führt Sie durch die Umgebung der Stadt Vlašim. Und auch wenn es nicht so aussieht, wird es etwas zu sehen geben. Sie werden eine Reihe größerer und kleinerer Hügel, beeindruckende Wallfahrtsorte der Region Podblanicko und Täler mit Kaskaden von Teichen finden. Wenn Sie am Ende des Ausflugs noch genügend Kraft haben, gehen Sie in den Schlosspark. Radwege führen Sie zu romantischen Bauwerken, die vom so genannten Chinesischen Pavillon dominiert werden. In den Sommermonaten können Sie Ihr Fahrrad gegen eine Pferdekutsche im Park eintauschen, um Ihren schmerzenden Beinen eine Pause zu gönnen.











HÖHENPROFIL ↗ 493 m ↘ 493 m

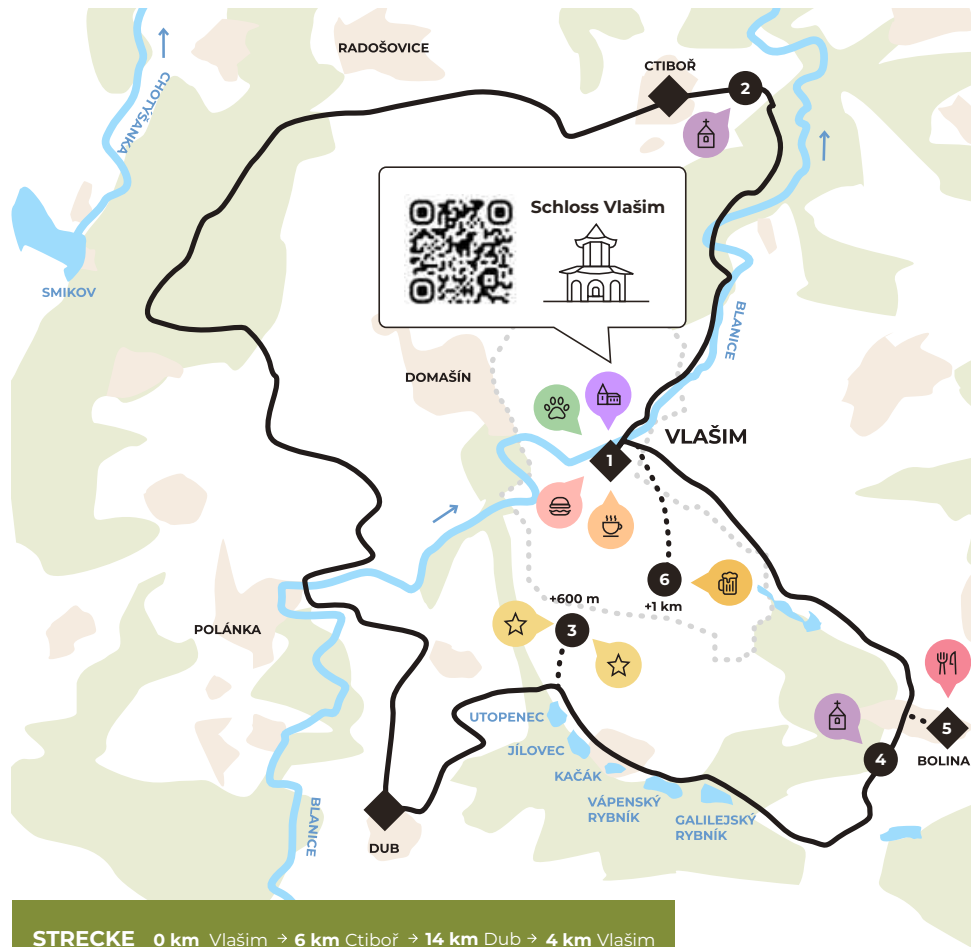


 **GPX-ROUTE**
ZUM HERUNTERLADEN



WIR EMPFEHLEN

- 1  Schloss Vlašim
- 2  ParaZoo
- 3  Kafičko Vlašim
- 4  Kancl Bistro & Burger
- 5  Kirche des Hl. Matthias
- 6  +600 m
Sonnenuhr
- 7  Sternwarte Vlašim
- 8  Gedenkallee und Loreto
- 9  U Kuklíků
- 10  +1 km
Brauerei Na Vývoji




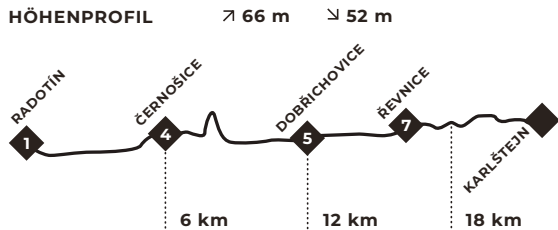
STRECKE 0 km Vlašim → 6 km Ctiboř → 14 km Dub → 4 km Vlašim

21.


VON BRAUEREI ZU BRAUEREI ENTLANG DES FLUSSES BEROUNKA



Dieser Ausflug wird ein Hit! Sie fahren nicht nur auf asphaltierten Straßen durch das Tal des Flusses Berounka, sondern finden unterwegs auch 4 Brauereien mit einem breiten Angebot an schaumigen Getränken und Softdrinks. Start- und Endpunkt der Route sind zudem Bahnhöfe, über die zahlreiche Züge zwischen Prag und Beroun verkehren. Sie können also Ihr Auto zu Hause lassen. Immer noch zu wenig? Dazu kommen Villen aus der Zeit der Ersten Republik, das Barockschloss Dobřichovice und die majestätische Königsburg Karlstein.

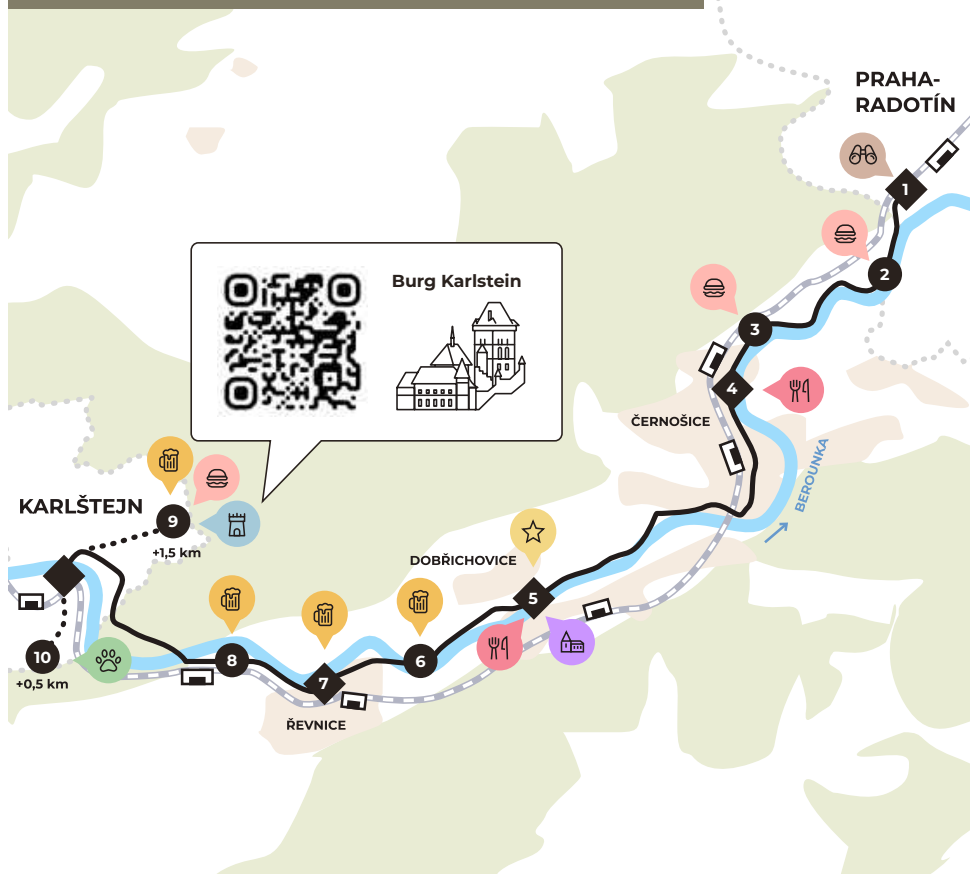


WIR EMPFEHLEN

- 1  Řetězovka Aussichtsturm
- 2  Kiosek Říční lázně
- 3  PicNic Bistro
- 4  Restaurant Boletta
- 5  Cidrie Kliment
-  Panská Zahrada Restaurant & Hotel
-  Schloss Dobříchovice
- 6  Pivotel MMX
- 7  Brauerei Řevnice
- 8  Minibrauerei Bobr
- 9  +1,5 km Karlštejn 34
-  Burg Karlstein
-  Minibrauerei Karlštejnský
- 10  +0,5 km Zoopark Karlštejn

STRECKE

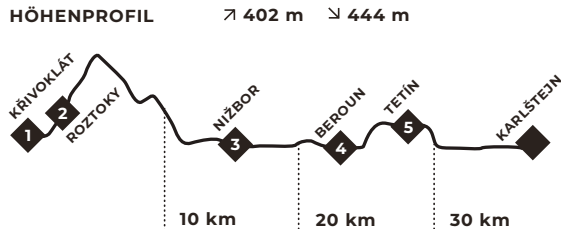
0 km Praha-Radotín → 6 km Černošice → 6 km Dobříchovice
→ 4 km Řevnice → 6 km Karlštejn



22. DURCH DIE REGION DER BÖHMISCHEN KÖNIGE BEROUN



Zwei Königsburgen, Křivoklát und Karlstein, sind durch die Geschichte, den Fluss Berounka und diesen mittelschweren Ausflug miteinander verbunden. Zunächst müssen Sie durch die wilden Wälder von Křivoklát fahren, dann folgt ein Weg durch das Berounka-Tal. Von Nižbor nach Beroun folgen Sie dem Radweg mit dem Namen Auf den Spuren der böhmischen Könige. Hinter Beroun führt ein kurzer Aufstieg zum sagenumwobenen Tetín, einer Festung der Přemysliden und Schauplatz der Ermordung der Hl. Ludmilla, einer böhmischen Fürstin. Von hier aus ist es nur ein Katzensprung bis nach Karlstein.



TETÍN
















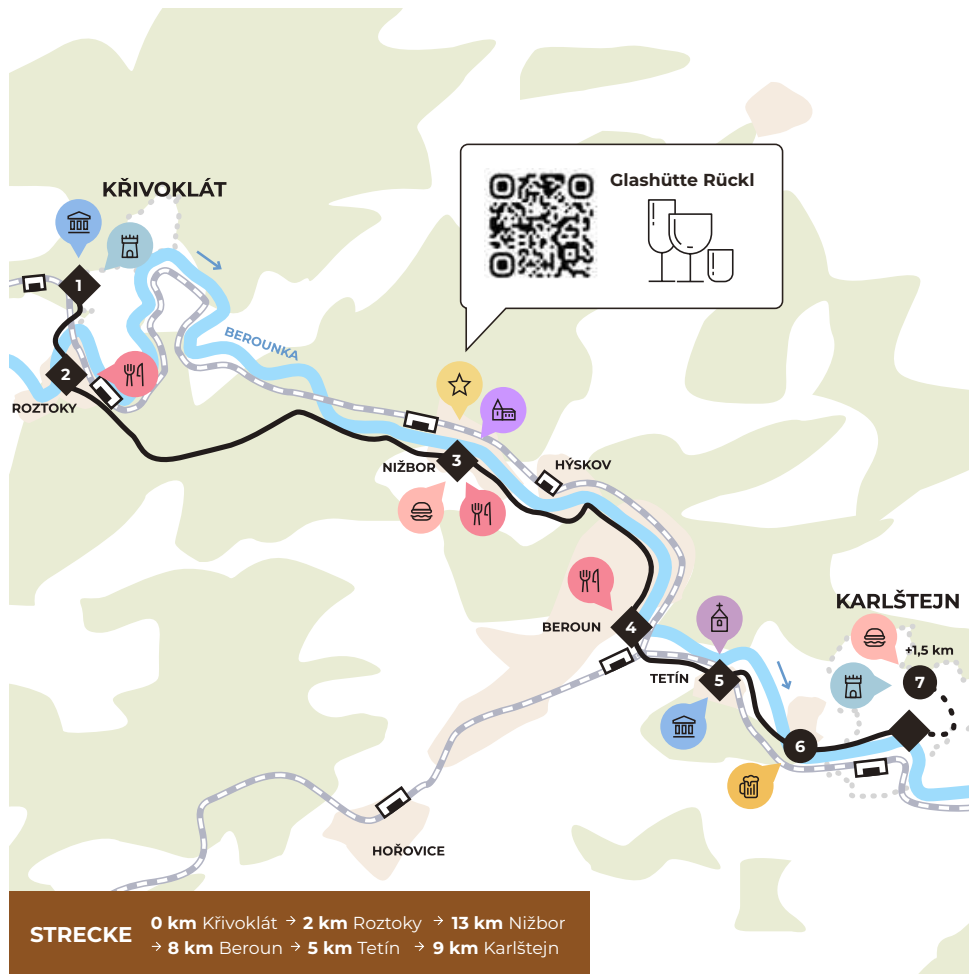
GLASHÜTTE RÜCKL



NIŽBOR

WIR EMPFEHLEN

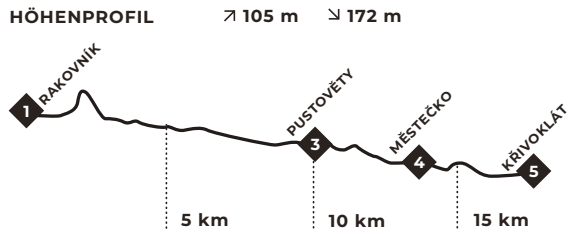
- 1  Burg Křivoklát
- 1  Motorrad-Museum Křivoklát
- 2  Hospoda u Jezzu
- 3  Schloss Nižbor
- 3  Bistro HSTP-48
- 3  Zastávka Nižbor
- 3  Glashütte Rückl
- 4  Šťastná koza
- 5  Tetín-Museum
- 5  Burgruine Tetín
- 6  Minibrauerei Srbecký lok
- 7  Burg Karlstein
- 7  Karlštejn 34












23. TAL DES BACHES RAKOVNICKÝ POTOK

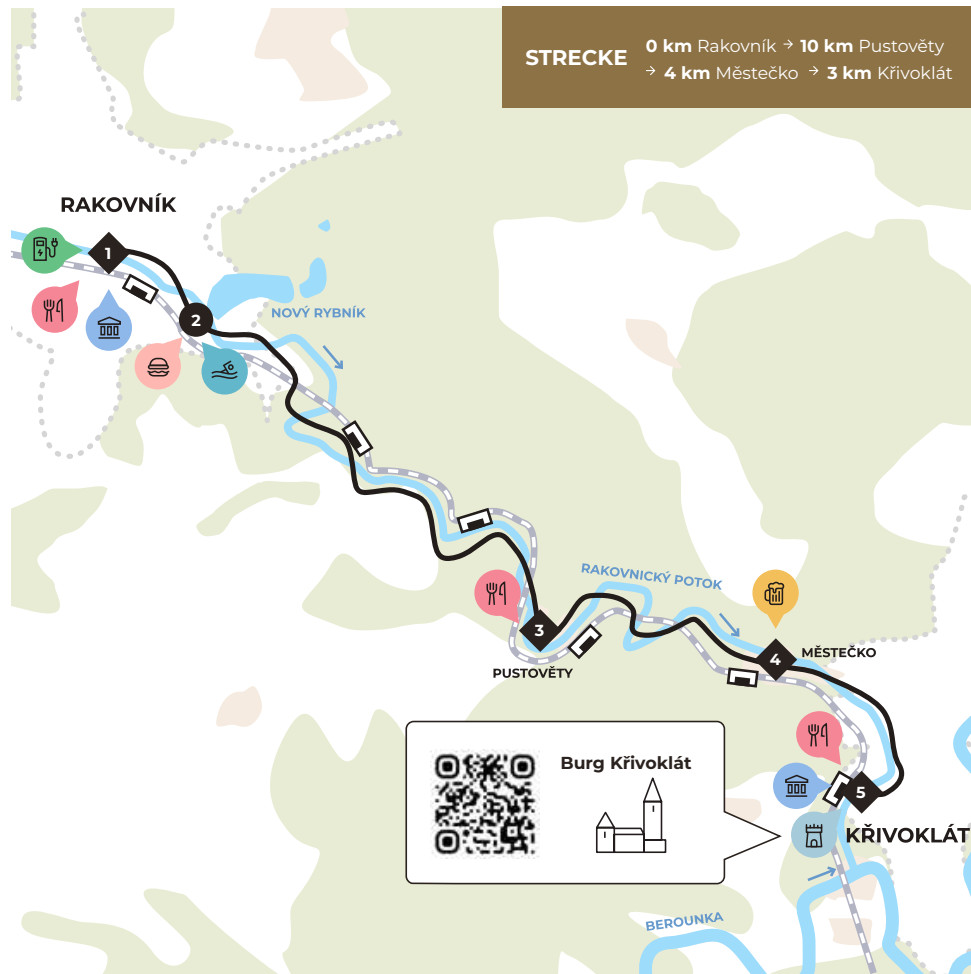


Auch die kleinsten Radfahrer können problemlos am Bach Rakovnický potok entlangfahren. Die Route, die zwei königliche Orte – die Stadt Rakovník und die Burg Křivoklát – miteinander verbindet, ist zwar nicht reich an touristischen Zielen, bietet aber die wunderschöne Natur des Landschaftsschutzgebiets Křivoklát. Wenn Sie auch mit Ihren Kleinen unterwegs sind, vergessen Sie nicht, sie für das Absolvieren des Ausflugs mit einem Besuch der Kinderspielplatzanlage zu belohnen. Sie finden sie in den schattigen Wäldern oberhalb des königlichen Waldes.



WIR EMPFEHLEN

- 1  Na Střelnici
 Museum T. G. M. Rakovník
- 2  Schwimmbad Tyršák
 Bistro Tyršák
- 3  Na Ostrově
- 4  Restaurant U Romana
- 5  Burg Křivoklát
 Motorrad-Museum Křivoklát
 Pohoda



STRECKE 0 km Rakovník → 10 km Pustověty
→ 4 km Městečko → 3 km Křivoklát

24. RUNDFAHRT VON RAKOVNÍK ZUR BURG KRAKOVEC



Die Rundfahrt von Rakovník führt Sie in eine Landschaft, in der die Zeit stehen geblieben zu sein scheint. Doch zunächst erwartet Sie der Anstieg zu den Ruinen der Burg Krakovec, dem letzten Zufluchtsort von Meister Jan Hus, bevor er nach Konstanz aufbrach. Anschließend besuchen Sie das Gebiet, in dem sich früher die sudetendeutschen Grenzgebiete befanden. Die Nähe zu dem unfreiwillig besetzten Gebiet hat das Erscheinungsbild der hiesigen Dörfer beeinflusst. An die vor dem Krieg blühenden Dörfer mit einem breiten Spektrum an Handwerkern erinnern nur noch die typischen ländlichen Gehöfte und oft baufällige landwirtschaftliche Gebäude.

HÖHENPROFIL












↗ 560 m ↘ 560 m

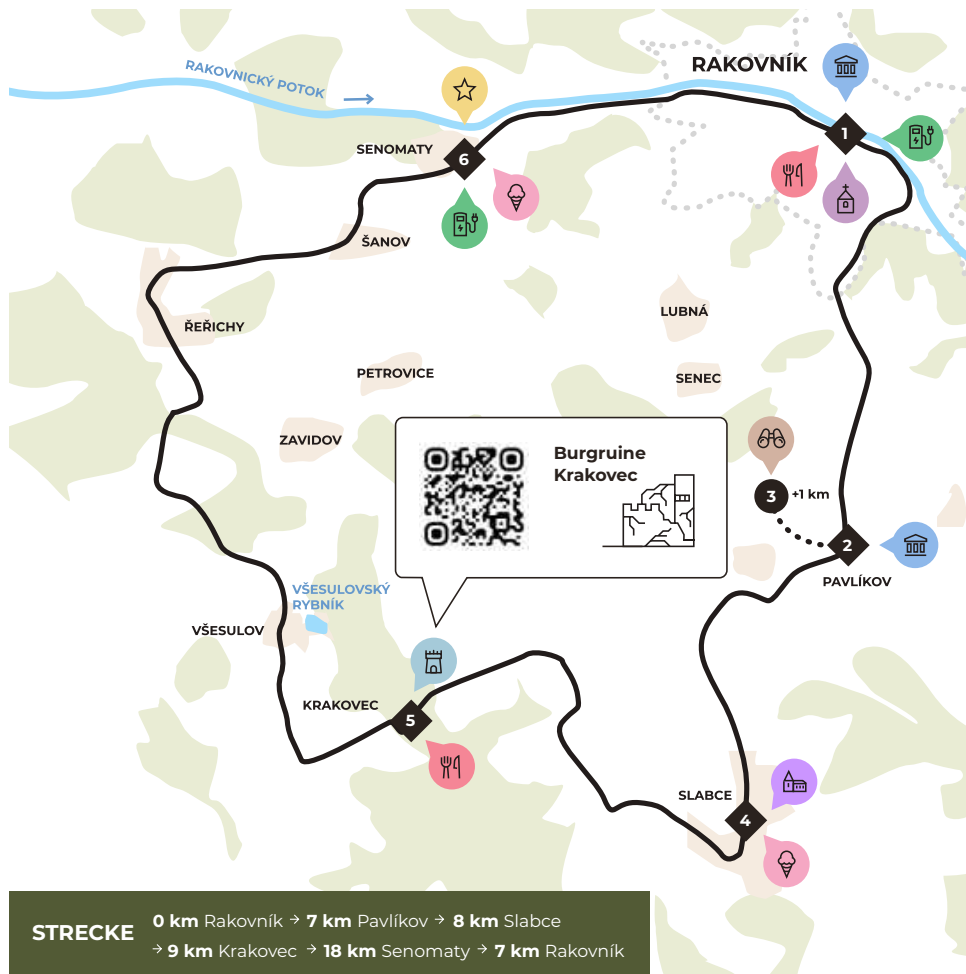


GPX-ROUTE
ZUM HERUNTERLADEN



WIR EMPFEHLEN

- 1  Na Střelnici
-  Kirche des Hl. Bartholomäus
-  Museum T. G. M. Rakovník
- 2  Oldtimer-Museum Pavlíkov
- 3  +1 km Aussichtsturm Senecká hora
- 4  Slabce
-  Schlosspark Slabce
- 5  Burgruine Krakovec
-  U Hradu
- 6  Senomaty
-  Holzhaus Senomaty



STRECKE 0 km Rakovník → 7 km Pavlíkov → 8 km Slabce
→ 9 km Krakovec → 18 km Senomaty → 7 km Rakovník

25. AUF DEN SPUREN DER ALTEN EISENBAHNEN

 **STRECKENLÄNGE**
52 km

 **HÖHENUNTERSCHIED**
+145 m

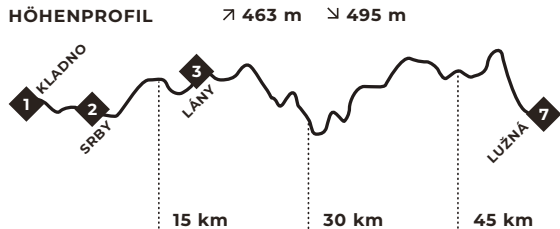
 **STRECKENOBERFLÄCHE**
Asphalt, Forstweg, Feldweg

 **SCHWIERIGKEITSGRAD**
schwer














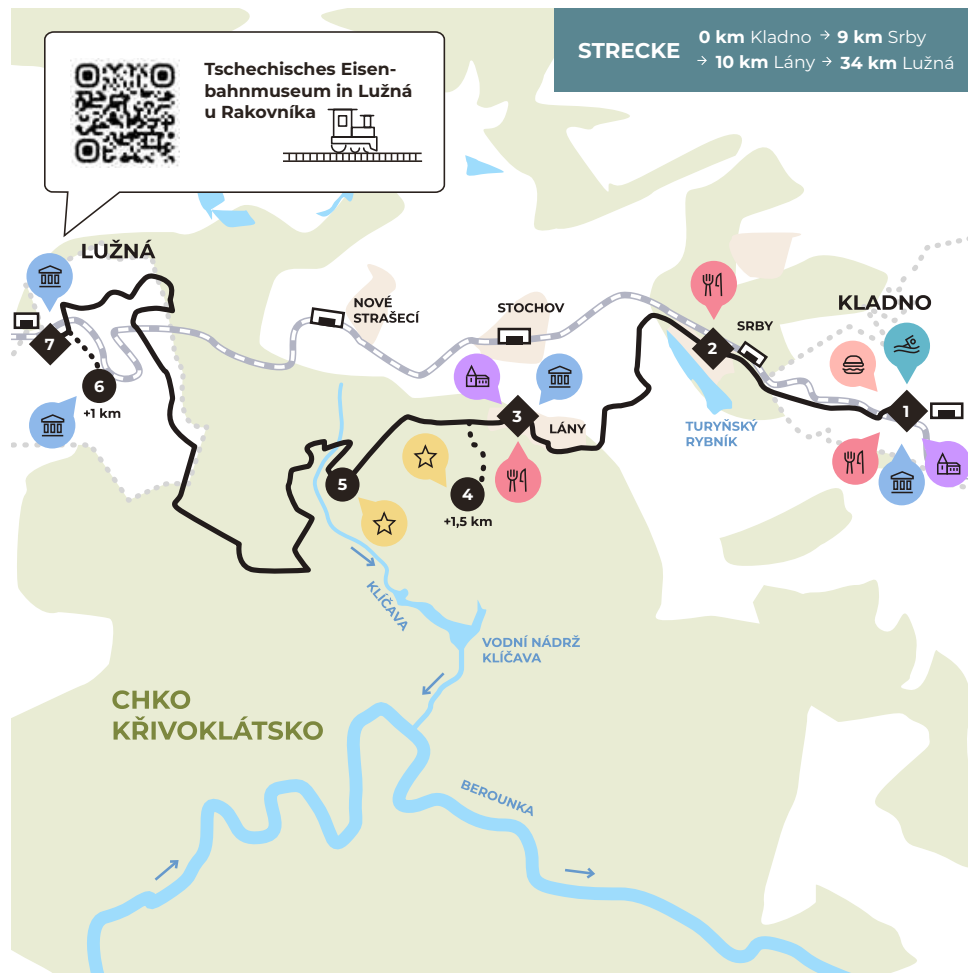


Satteln Sie Ihr Fahrrad und machen Sie sich auf den Weg zu den Orten, zu denen die erste Pferdeisenbahn auf dem Gebiet des ehemaligen Prags führte. Die Strecke von Prag nach Láňy wurde als drittälteste öffentliche Eisenbahn in Kontinentaleuropa gebaut. Die Pferdebahn war jedoch nicht die einzige Eisenbahn in diesem Gebiet, und so führt die nächste Etappe des Ausflugs über einen Naturpfad, der an die so genannte Waldbahn erinnert. Der Höhepunkt des ganzen Ausflugs ist der Besuch des größten tschechischen Eisenbahnmuseums in Lužná u Rakovníka, wo der Ausflug endet.



WIR EMPFEHLEN

- 1  Museum der Hochhäuser Kladno
- 2  Restaurant Letná
- 3  Chez Nous Café
- 4  Schloss Kladno
- 5  Schwimmbad Sletišťe
- 6  Restaurant Racek
- 7  Museum T. G. M. Lány
- 8  Schloss Lány
- 9  Bechnerův statek
- 10  +1,5 km Demonstrationswildpark Lány
- 11  Ehemalige Pferdeisenbahn
- 12  +1 km Museum für historische amerikanische Fahrzeuge JK
- 13  Tschechisches Eisenbahnmuseum in Lužná u Rakovníka



26.

RUND UM Kladno AUF DEN SPUREN DER BERGBAUTÄTIGKEIT



STRECKENLÄNGE
28 km



HÖHENUNTERSCHIED
+125 m



STRECKENOBERFLÄCHE
Asphalt, Forstweg



SCHWIERIGKEITSGRAD
leicht



Kladno, die Stadt der Kohle und des Eisens, ist mit der Bergbauindustrie groß geworden. Lernen Sie die Stadt und ihre Umgebung auf einer leichten Route auf größtenteils asphaltierten Straßen kennen, die Sie auf die Spuren der Bergleute und Industriedenkmäler führt. Eines davon ist zum Beispiel das Bergbau-Freilichtmuseum Mayrau, das auch nach mehr als 20 Jahren noch so aussieht, als würden die Bergleute abends zur Schicht kommen. Wussten Sie, dass es ein Maulwurf war, der in Kladno Kohle entdeckte? Die Legende über ihn inspirierte Zdeněk Miler zur Schaffung der Kultfigur des kleinen Maulwurfs.

HÖHENPROFIL

↗ 202 m ↘ 202 m



GPX-ROUTE
ZUM HERUNTERLADEN



BERGBAU-FREILICHTMUSEUM MAYRAU










MUSEUM DER HOCHHÄUSER Kladno

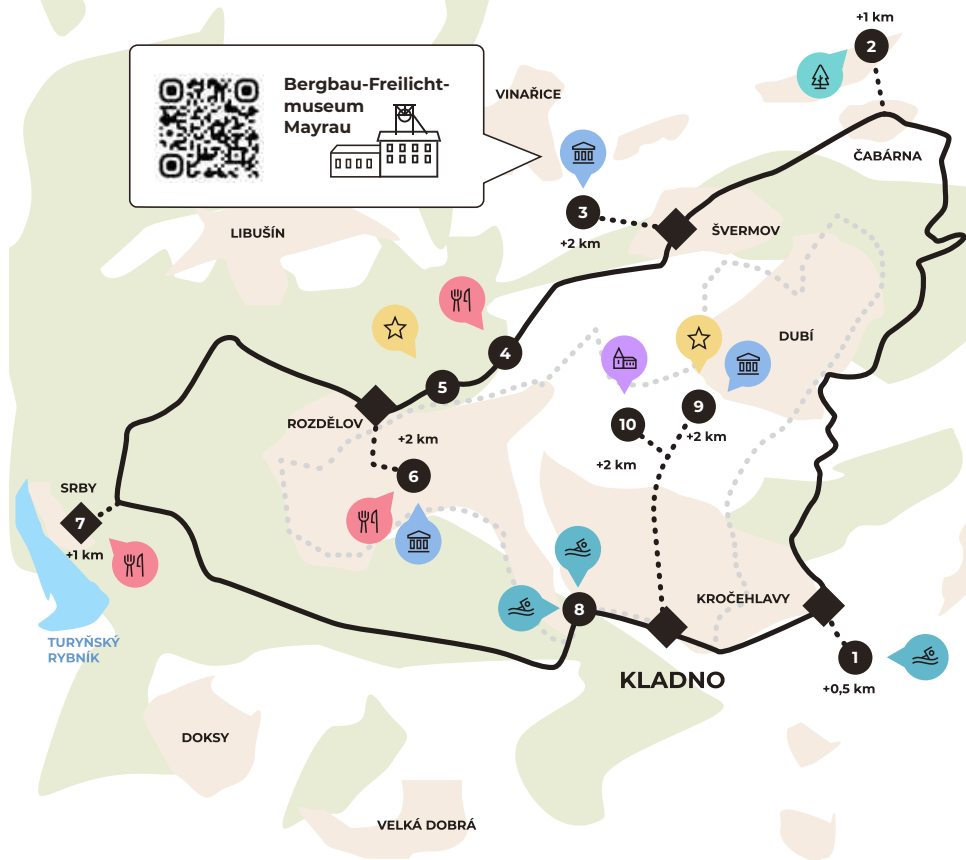


WASSERPARK ČABÁRNA

WIR EMPFEHLEN

- 1 +0,5 km  Freibad Bažantnice
- 2 +1 km  Wasserpark Čabárna
- 3 +2 km  Bergbau-Freilichtmuseum Mayrau
- 4  Pod červeným bukem
- 5  Pumptrack Nad Vojtěškou
- 6 +2 km  Restaurant Letná
- 6  Museum der Hochhäuser Kladno
- 7 +1 km  Restaurant Racek
- 8  Schwimmbad Sletišťe
- 8  Aquapark Kladno
- 9 +2 km  Sládeček-Museum für Heimatkunde
- 9  Hütte Vojtěšská
- 10 +2 km  Schloss Kladno

STRECKE 0 km vlakové nádraží → 2 km Kročehlavy → 11 km Švermov
→ 4 km Rozdělov → 11 km vlakové nádraží



27. MIT DEM FAHRRAD IN DER UMGEBUNG DER BURG OKOŘ

 **STRECKENLÄNGE**
33 km

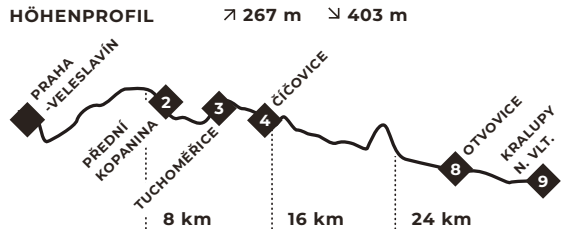
 **HÖHENUNTERSCHIED**
+186 m

 **STRECKENOBERFLÄCHE**
 Asphalt, Feldweg, Forstweg

 **SCHWIERIGKEITSGRAD**
mittelschwer

„Nach Okoř führt ein Weg, der ist wie keinen anderer ...“ heißt es frei übersetzt in einem tschechischen Lied. Sie glauben es nicht? Kommen Sie und überzeugen Sie sich selbst. Vom Prager Stadtteil Veleslavín aus erwartet Sie eine mäßig anspruchsvolle Route, bei der Sie mehr Höhenmeter hinunterfahren als hinaufstrampeln werden. Die Burg Okoř erwartet Sie etwa auf halber Strecke, und der Weg zur Burg ist (wie es im Lied heißt) von Bäumen gesäumt. Von Okoř aus führt der Weg weiter durch das Tal des Baches Zákolanský potok, von dem er etwa nach einem Drittel zur Přemyslidenfestung Budeč mit dem ältesten Steingebäude Böhmens abzweigt.



 **GPX-ROUTE**
 ZUM HERUNTERLADEN



IMBISS BUDEČ



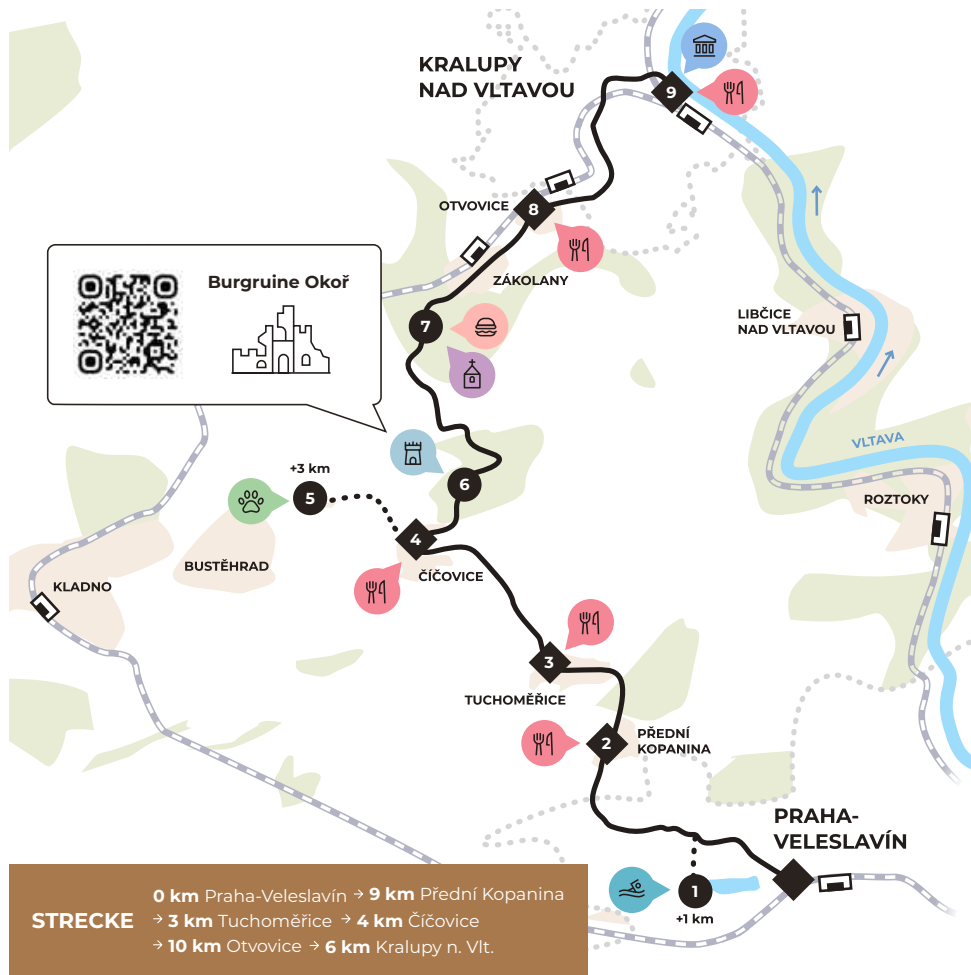
BURGRUINE OKOŘ



WALLBURG BUDEČ

WIR EMPFEHLEN

- 1 +1 km  Talsperre Džbán
- 2  U Drahušky
- 3  Mumu Locanda
- 4  V Polích
- 5 +3 km  Zoopark Zájezd
- 6  Burgruine Okoř
- 7  Wallburg Budeč
-  Imbiss Na Budči
- 8  Formanka Otovice
- 9  Stadtmuseum Kralupy nad Vltavou
-  Na Františku



ADRESSE

Tourismusinformationszentrum
der Mittelböhmisches Tourismuszentrale
Husova 156/21, Prag 1 – Altstadt

Mittelböhmisches Region

Mittelböhmen 

KONTAKT

Telefon: +420 222 288 911

E-mail: info@sccr.cz



@Mittelbohmen



@VisitCentralBohemia

Herausgeber: © Mittelböhmisches Tourismuszentrale
Prag 12/2023 | 1. Auflage | Unverkäuflich

Foto: Archiv der Mittelböhmisches Tourismuszentrale, Aleš Motejl, CzechTourism, Ladislav Renner, Dagmar Malinová, Dan Řežábek, Daniel Stiborek, David Vančíšin, Filip Jakubský, fotovideodronem.cz, František Ortmann, Hana Jampílková, Hanka Krejbichová Photography, Jan Přerovský, Karolína Kratochvílová, Lázně Poděbrady a.s., Martin Špelda, archiv Partnerství, o.p.s., Martin Špoula, MCU media, Libor Sváček, Ondřej Burda, Ondřej Holas, Ondřej Soukup, Park Mirakulum, Petr Červa, Priya Shah, Tomáš Rasl, Václav Bacovský, Vladimír Holan, Vodní dům Hulice, Titelfoto: Petr Slavík, fotobanka CzechTourism

de.visitcentralbohemia.com