

Mittelböhmen



# WANDERUNGEN



#VisitCzechia

# LEGENDE

## SCHWIERIGKEITSGRAD



RESTAURANT



SCHLOSS



CAFÉ / KONDITOREI



BURG / RUINE



BISTRO / IMBISS



MUSEUM



BRAUEREI



BADEN



EIS



AUSSICHTSPUNKT /  
AUSSICHTSTURM



SEHENSWÜRDIGKEIT



FÄHRE



WALLFAHRTSORTE



BEHINDERTENGERECHTER  
TEIL DER ROUTE



LÄNGE DER STRECKE



FÜR KINDERWAGEN  
GEEIGNET



HÖHENUNTERSCHIED



BEI SCHLECHTEM WETTER  
NICHT ZU EMPFEHLEN



INFORMATIONSZENTRUM



GEEIGNET FÜR FAMILIEN  
MIT KINDERN

# INHALT DER BROSCHÜRE

1. DURCH DIE ANTONÍN-DVOŘÁK-REGION NACH VELTRUSY
2. WIN DEN FUBSTAPFEN TSCHECHISCHER PRÄSIDENTEN
3. DIE FELSENSTÄDTE DER REGION KOKOŘÍNSKO
4. VÁCLAV-LEVÝ-RUNDWEG MIT TEUFELSKÖPFEN
5. ROMANTISCHE RIUNEN AM FLUSS ISER
6. ZU DEN ERLOSCHENEN VULKANEN BABA UND DÉDEK
7. FELSENSTADT PŘÍHRAZKÉ SKÁLY UND BURG VALEČOV
8. VON MNICHOVO HRADIŠTĚ ZU DER BURGRUINE ZÁSADKA
9. DURCH DAS VRCHLICE-TAL NACH KUTNÁ HORA
10. DURCH DAS TAL VLČÍ DŮL ENTLANG DES VÝROVKA-BACHS
11. RUND UM KOUŘIM AUF DEN SPUREN DER ERSTEN SLAWEN
12. ZU DEN GEHEIMNISVOLLEN GESCHICHTEN DER REGION VOTICE
13. AUF DEN GIPFEL DES MYTHISCHEN BERGES BLANÍK
14. PFAD POSÁZAVSKÁ STEZKA
15. VON KÁCOV ZUR BURG ČESKÝ ŠTERNBERK
16. BARRIEREFREI RUND UM DAS SCHLOSS KONOPIŠTĚ
17. NATURLEHRPFAD SVATOJÁNSKÉ PROUDY
18. DURCH DIE LANDSCHAFT DER WILDEN BRDY-KÄMME
19. NATURLEHRPFAD DRBÁKOV-ALBERTOVY SKÁLY
20. ZWISCHEN DEN STAUSEEN KAMÝK UND ORLÍK
21. DURCH DAS LAND DER STEINE RUND UM PETROVICE
22. SKRYJE-SEEN UND BURGRUINE TÝŘOV
23. RUNDWEG AB LUŽNÁ U RAKOVNÍKA
24. DURCH DIE REGION JESENICKO NACH KRTSKÉ SKÁLY
25. VON MUTĚJOVICE ZUR BURGRUINE PRAVDA
26. VOJTA-NÁPRSTEK-WEG VON BEROUN NACH KARLSTEIN
27. BÖHMISCHER KARST MIT DEN KONĚPRUSY-HÖHLEN

# 1.

## DURCH DIE ANTONÍN-DVOŘÁK-REGION NACH VELTRUSY

GPX-ROUTE ZUM  
HERUNTERLADEN

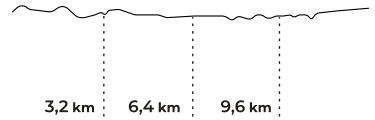


**STRECKENLÄNGE**  
**13 km**

**HÖHENUNTERSCHIED**  
**+18 m**

**SCHWIERIGKEITSGRAD**  
**leicht**

**HÖHENPROFIL** ↗ 36 m ↘ 36 m



Entdecken Sie die Orte, die den berühmten Komponisten Antonín Dvořák inspirierten. Und fangen Sie gleich mit seinem Heimatdorf an. Nelahozeves beherbergt ein Renaissance-schloss mit reichen Kunstsammlungen und das Geburtshaus von Antonín Dvořák. Doch zunächst sollten Sie auf der anderen Straßenseite das Informationszentrum besuchen, das aus einem stillgelegten Bahnhofsgebäude entstanden ist. Der Dvořák-Pfad beginnt am Geburtshaus und führt flussaufwärts nach Kralupy nad Vltavou. In Kralupy können Sie das alte Zahnrad der Francis-Turbine aus dem nahe gelegenen Wasserkraftwerk Mířejovice aus der Nähe betrachten. Bevor Sie in Veltrusy den Fluss wieder zum linken Ufer überqueren, besuchen Sie das Barockschloss mit einem großen Park voller romantischer Bauten.



**ROUTE**

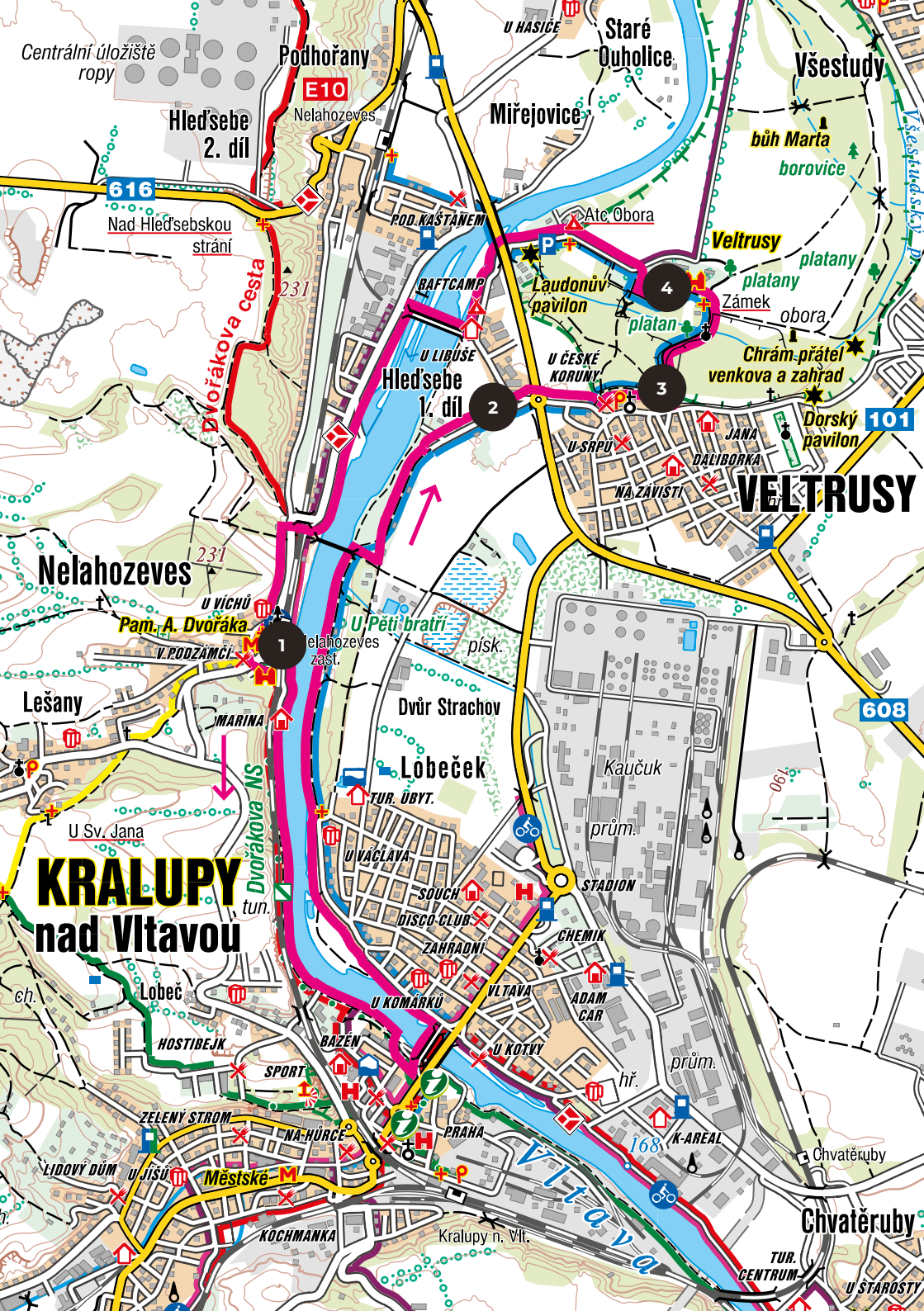
1 Informationszentrum Nelahozeves

2 Bistro Vedlepy →

3 Kafe z ruky →

4 Schloss Veltrusy

Schloss Nelahozeves Geburtshaus von Antonin Dvořák



Centrální úložiště ropy  
Hledsebe 2. díl

Podhořany  
Nelahozeves  
**E10**

U HASICE  
Staré Ouholice  
Mirejovice

Všestudy  
bůh Marta  
borovice

**616**  
Nad Hledsebskou strání

POD KAŠTANEM  
BAFTCAMP

Atc. Obora  
Veltrusy

Dvořákova cesta  
231  
Hledsebe 1. díl

Laudonův pavilon  
platan  
3

platany  
Zámek  
obora

Chrást-prádel venkova a zahrád  
Dorský pavilon  
**101**  
**VELTRUSY**

U ČESKÉ KORUNY  
U SRPŮ  
DALIBORKA  
NA ZAVISTI

**608**

Nelahozeves

U VICHŮ  
Pam. A. Dvořáka  
V. RODZÁMČI  
1

Lešany

U Pěti bratří  
písk.

Dvůr Strachov

**KRALUPY nad Vltavou**

MARINA  
Dvořákova NS  
tun.

Lobeček  
TUR. ÚBYT.

Kaučuk  
prům.

U Sv. Jana

Lobeč  
HOSTIBEJK

U VAČLAVY  
SOUCH  
DISCO CLUB

STADION  
CHEMIK

SPORT

U KOMÁRKŮ  
VLTAVA  
ADAM CAR

prům.

ZELENÝ STROM

BAZEN  
U KOTVY  
PRÁHA

168  
K-AREAL

LIDOVÝ DŮM  
U JISŮ  
Městské M

NA HŮRCE  
KŮCHMANKA

prům.

ch.

Kralupy n. Vlt.

Chvatěruby  
TUR. CENTRUM  
U STAROSTY

**Vltava**

# 2.

## IN DEN FUßSTAPFEN TSCHESCHISCHER PRÄSIDENTEN

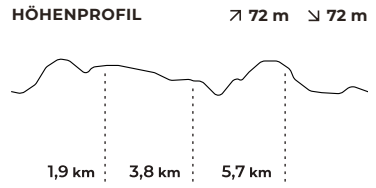


GPX-ROUTE ZUM HERUNTERLADEN


**STRECKENLÄNGE**  
8 km

**HÖHENUNTERSCHIED**  
+35 m

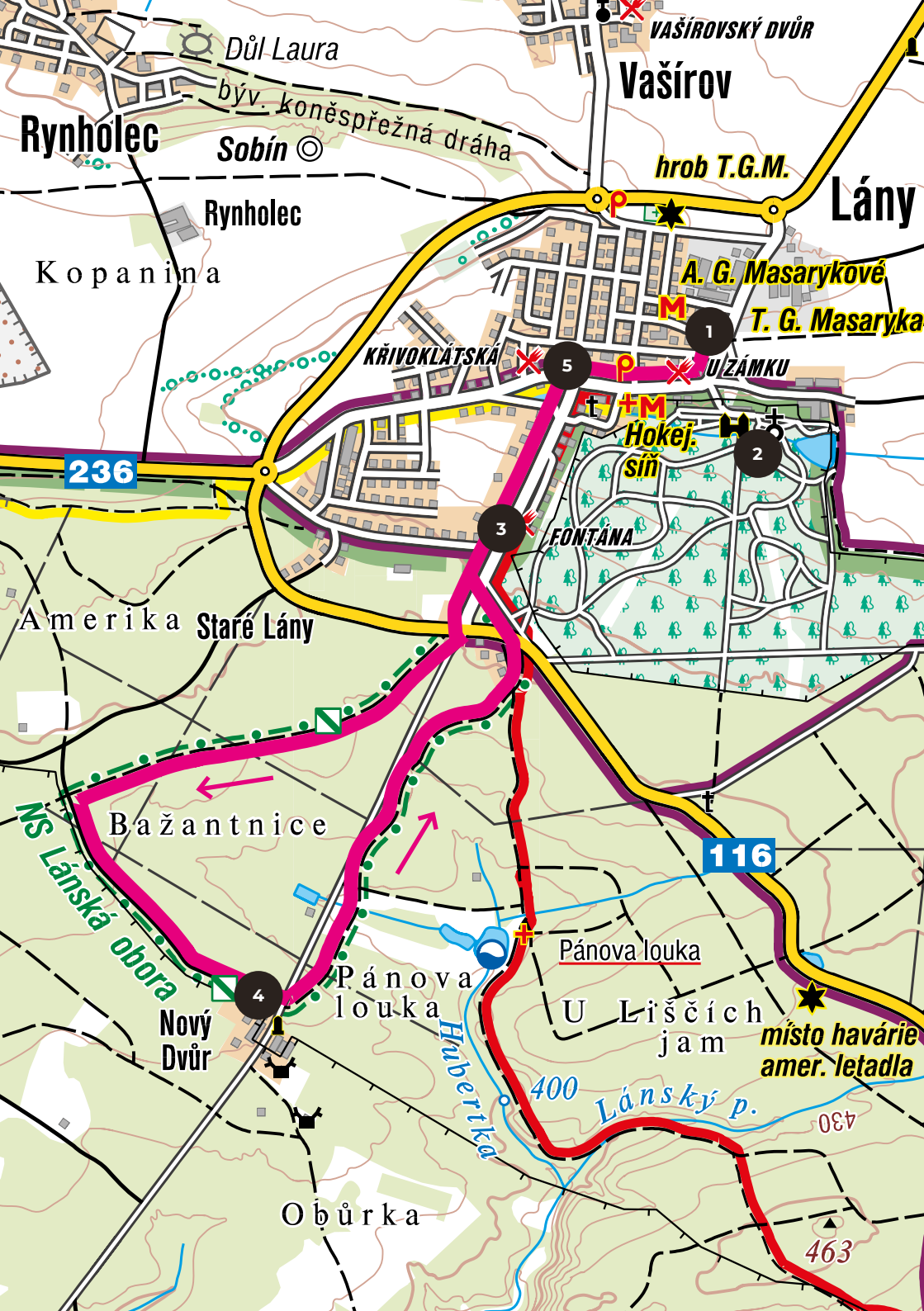
**SCHWIERIGKEITSGRAD**  
leicht



Besuchen Sie das Schloss Lány und seinen Park – die Sommerresidenz der tschechischen Präsidenten. Mit der Persönlichkeit des ersten tschechoslowakischen Präsidenten können Sie sich im T. G. Masaryk-Museum im ehemaligen Speichergebäude für Getreide vertraut machen. Auf dem Friedhof in Lány, wo er im Kreise seiner Familie bestattet wurde, kann man dem großen Tschechen die Ehre erweisen. Dann geht es weiter zum Schlosspark, dessen heutiges Aussehen vom Hofarchitekten der Ersten Republik, Josip Plečnik, entworfen wurde. Für die Öffentlichkeit werden Führungen durch das repräsentative Stockwerk des Schlosses organisiert, die jedoch im Voraus gebucht werden müssen. Dann geht es auf dem Naturlehrpfad zu einem Teil des sonst für die Öffentlichkeit unzugänglichen Lány-Wildgeheges.



- ROUTE**
- 1 T. G. Masaryk-Museum in Lány →
  - 2 Schloss Lány
  - 3 Bistro Pod Branou →
  - 4 Wildgehege Lány →
  - 5 Bechnerův statek



Důl Laura

VAŠÍROVSKÝ DVŮR

Vašírov

Rynholec

Sobín

Rynholec

hrob T.G.M.

Lány

Kopanina

A. G. Masarykové

T. G. Masaryka

KŘIVOKLÁTSKÁ

U ZÁMKU

236

P

Amerika Staré Lány

HOŘEJ. SÍŇ

FONTÁNA

Bažantnice

116

NS Lánská obora

Pánova louka

Pánova louka

U Liščíh jam

místo havárie amer. letadla

Nový Dvůr

Hubertka

Lánský p.

Obůrka

400

430

463

# 3.

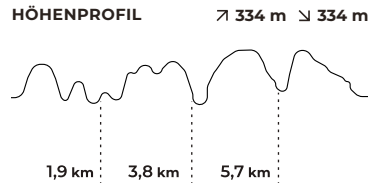
## DIE FELSENSTÄDTE DER REGION KOKOŘÍNSKO



**STRECKENLÄNGE**  
**8 km**

**HÖHENUNTERSCHIED**  
**+76 m**

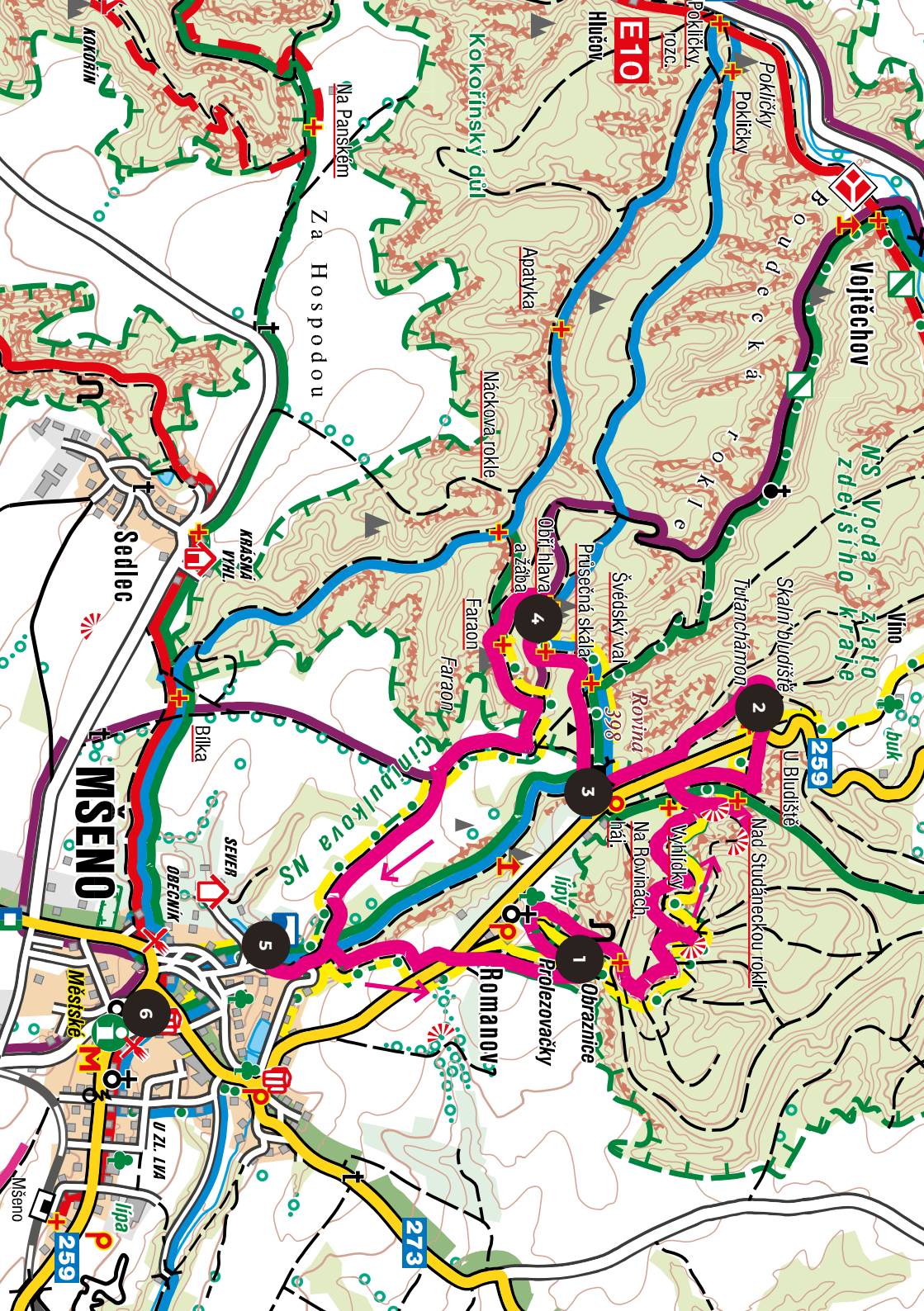
**SCHWIERIGKEITSGRAD**  
**schwer**



Der Weg, der nach Josef Cinibulka, dem Förderer des Wanderns in der Region Kokořín, benannt ist, beginnt am Freibad in Mšeno, das Sie mit seinem Art-Déco-Look aus der Zeit der Ersten Republik verzaubern wird. Die Felsen von Kokořín sind nicht immer auf den ersten Blick sichtbar, wie andere tschechische Felsenstädte. Der Weg führt Sie durch zwei Felsenstädte. Achten Sie auf die aufgemalten Schilder, es ist leicht, sich hier zu verlaufen. Die Felsenstadt Bludiště erreicht man über steile, in den Fels gehauene Stufen und mit Hilfe einer Kette. Berücksichtigen Sie daher Ihre körperlichen Fähigkeiten. Für Hundehalter haben wir gute Nachrichten! Man kann die Strecke mit Hunden bewältigen, man muss nur manchmal improvisieren und nach anderen Wegen suchen, um sie zu passieren.







# 4.

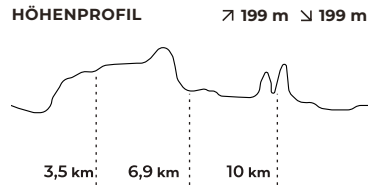
# VÁCLAV-LEVÝ-RUNDWEG MIT TEUFELSKÖPFEN




**STRECKENLÄNGE**  
**14 km**

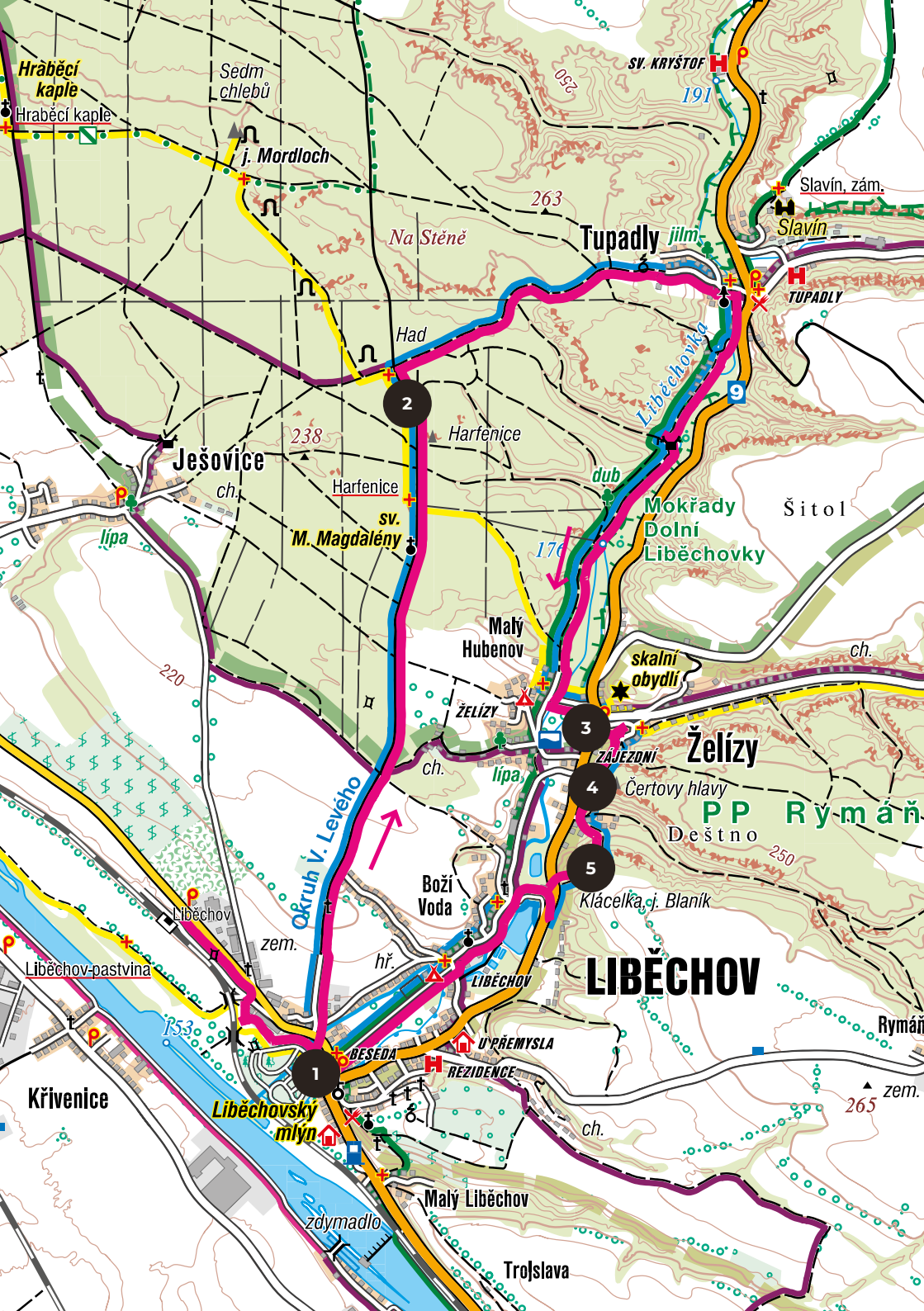
**HÖHENUNTERSCHIED**  
**+96 m**

**SCHWIERIGKEITSGRAD**  
**mittelschwer**



Die riesigen, bis zu 9 Meter hohen Teufelsköpfe werden Ihnen den Atem rauben. Hinter ihrer Entstehung steht der Schlosskoch Václav Levý. Im 19. Jahrhundert meißelte er mehrere weitere Reliefs in die Sandsteinfelsen um Želízý, die durch den Václav-Levý-Rundweg verbunden sind. Er beginnt am Schloss Liběchov mit einer frei zugänglichen Parkanlage und Statuen von Matyáš Braun. Von hier aus geht es zunächst zu den Reliefs Harfenspielerin, Sphinx und Schlange, da der Weg in dieser Richtung nicht so viele steile Anstiege aufweist. Hinter den Teufelsköpfen befindet sich das interessanteste Werk - die Kunsthöhle „Klácelka“ mit ihrem verzierten Portal und dem Hof Blaník. Hier finden Sie Figuren aus der tschechischen Geschichte und Mythen.





# 5.

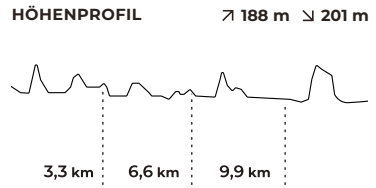
## ROMANTISCHE RUINEN AM FLUSS ISER



**STRECKENLÄNGE**  
**13 km**

**HÖHENUNTERSCHIED**  
**+48 m**

**SCHWIERIGKEITSGRAD**  
**leicht**

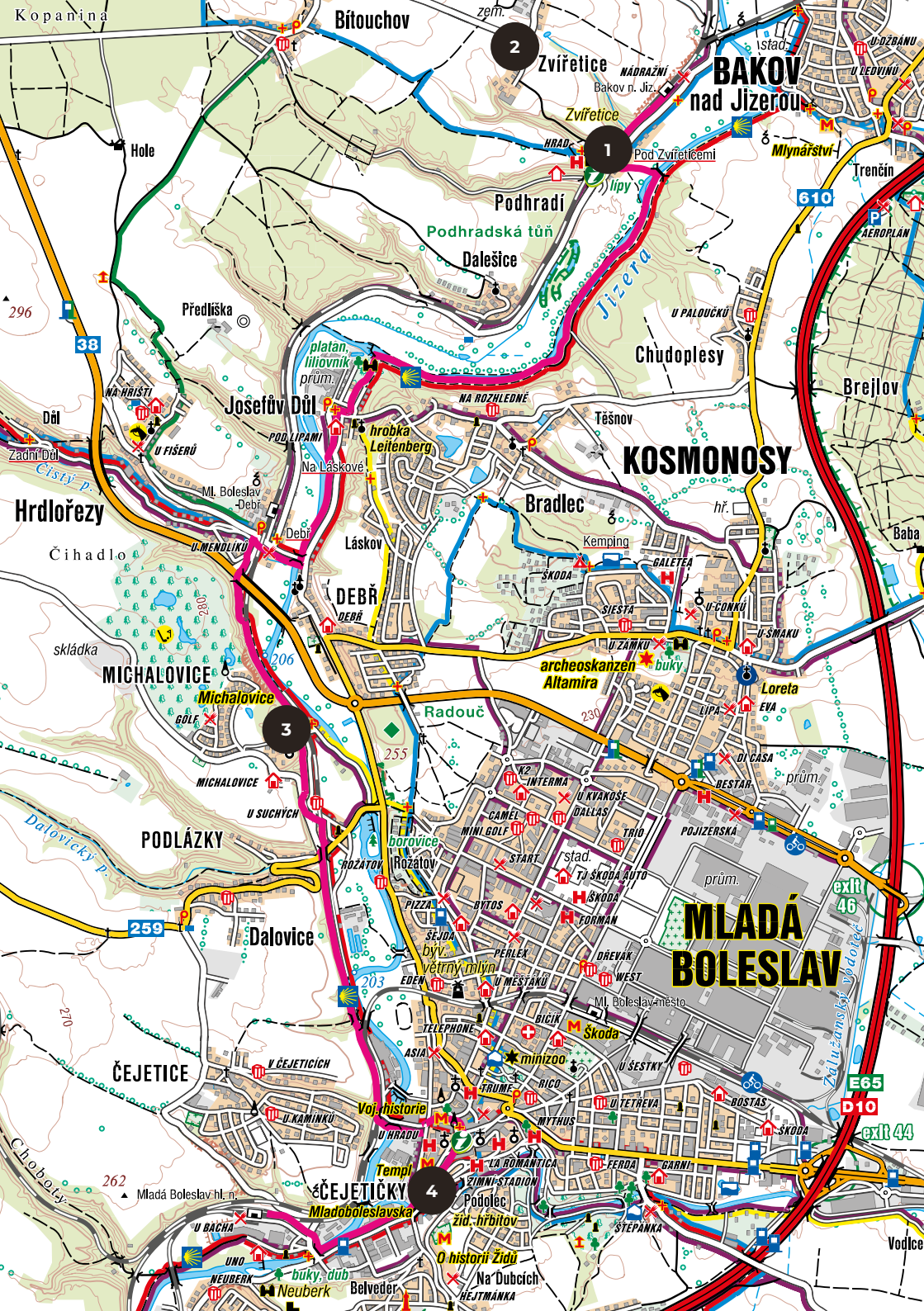


Diese einfache Wanderung ohne größere Höhenunterschiede führt Sie die Iser flussabwärts auf die Iser auf dem roten Weg zu den Ruinen von Zvířetice und Michalovice. Die Strecke beginnt am Bahnhof Bakov nad Jizerou, der sich in der Nähe der Schlossruine Zvířetice befindet. Im Informationszentrum in Podhradí kann man sich über die Geschichte des Schlosses informieren. Im nahe gelegenen Töpferhof Hrnčířský dvůr Zvířetice können Sie einen Imbiss und ein Souvenir von dem Ausflug kaufen. Die nächste Station ist die Burgruine Michalovice, deren schiefer Turm mit dem Turm von Pisa (Italien) konkurriert. Der Ausflug endet in Mladá Boleslav, von wo aus Sie mit öffentlichen Verkehrsmitteln leicht zum Ausgangspunkt der Route zurückkehren können.



SCHLOSSRUINE ZVÍŘETICE





Kopanina

Bítouchov

2

Zvířetice

**BAKOV nad Jizerou**

NADRAŽÍ  
Bakov n. Jiz.

Zvířetice  
Pod Zvířetěcemi

610

Podhradí

Podhradská tůň

Dalešice

Chudoplesy

**KOSMONOSY**

Bradlec

Hrdlořezy

Čihadlo

skládky

MICHALOVICE

Michalovice

GOLF

MICHALOVICE

U SUCHÝCH

PODLÁZKY

Dalovice

259

ČEJETICE

ČEJETICE

U ČEJETICÍCH

U KAMINKU

262

Mladá Boleslav hl. n.

U BACHA

UNO

NEUBERK

Belveder

4

ŠEJETICKÝ

Mladoboleslavská

Tempel

U historii Židů

Žid. hřbitov

Žid. hřbitov

Žid. hřbitov

U historii Židů

U Dubcích

HEJTMÁNKA

archeoskanzen

Altamira

Radouč

230

INTERMA

U KVAKOSE

DALLAS

TRIO

stad.

TJ SKODA AUTO

FORMAN

DRÁVAK

WEST

U ŠKODA

U ŠESTKY

U TĚTŘEVA

BOSTAS

SKODA

**MLADÁ BOESLAV**

prům.

prům.

prům.

prům.

prům.

prům.

prům.

prům.

prům.

exit 46

E65

D10

exit 44

Zuluzanský údolí

Vodice

prům.

prům.

# 6.

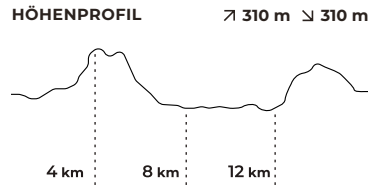
## ZU DEN ERLOSCHENEN VULKANEN BABA UND DĚDEK



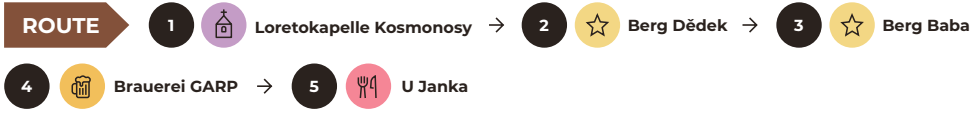

**STRECKENLÄNGE**  
16 km

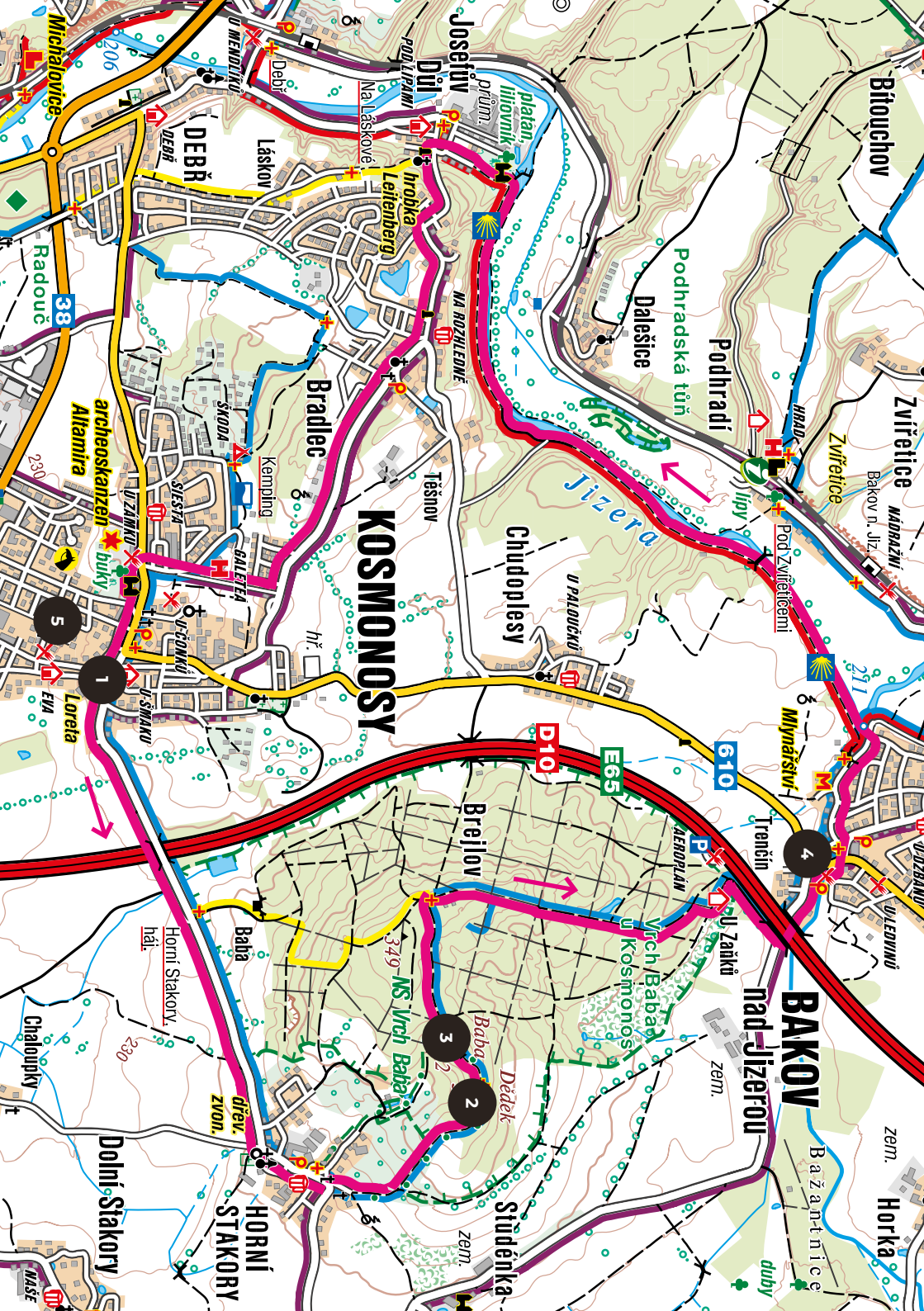
**HÖHENUNTERSCHIED**  
+152 m

**SCHWIERIGKEITSGRAD**  
mittelschwer



Im Naturschutzgebiet bei Kosmonosy entdecken Sie die Basaltgipfel zweier erloschener Vulkane - Baba und Dědek. Besuchen Sie aber zunächst die Loretokapelle Kosmonosy mit ihren barocken Kirchenschiffen, der Martinskapelle, Santa Casa und dem äußeren Glockenturm. Das Gebiet zwischen Elbe und Iser ist ziemlich flach, so dass Sie keine großen Wanderungen erwarten sollten. Trotzdem kann man vom Dědek aus die Aussicht auf das Böhmisches Paradies und den Ještěd genießen. Etwa auf halber Strecke ruhen Sie sich in der GARP-Brauerei aus. Auf dem Rückweg genießen Sie den Blick auf die Schlossruine Zvířetice, die am anderen Ufer der Iser steht. Mit kleinen Kindern können Sie vom Dorf Horní Strakory aus einen kurzen Ausflug zu den Vulkanen auf dem drei Kilometer langen Rundweg unternehmen.





# 7.

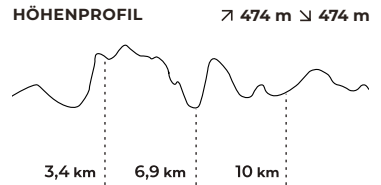
## FELSENSTADT PŘÍHRAZSKÉ SKÁLY UND BURG VALEČOV




**STRECKENLÄNGE**  
**14 km**

**HÖHENUNTERSCHIED**  
**+151 m**

**SCHWIERIGKEITSGRAD**  
**schwer**



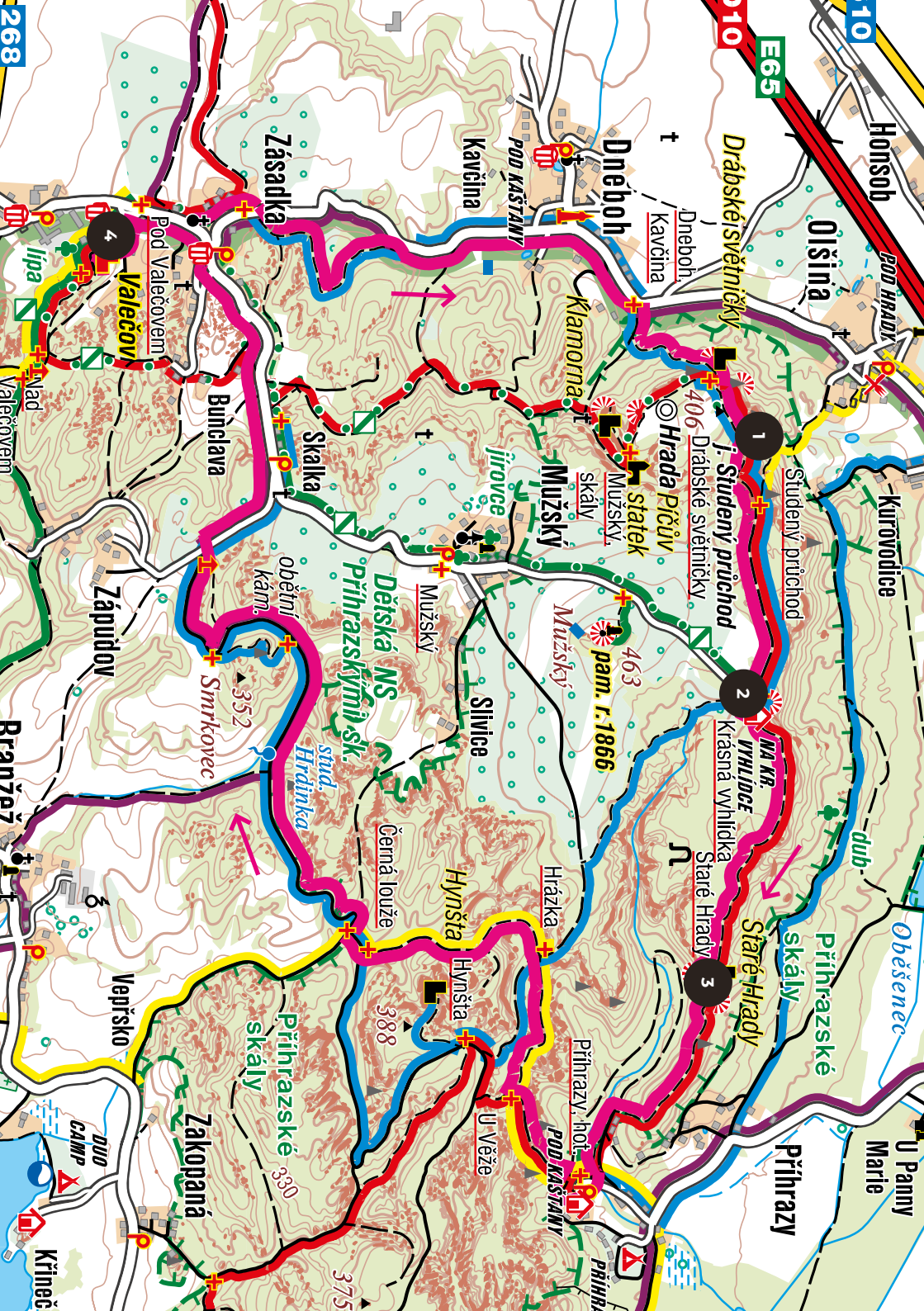
Die Felsenstadt Příhrazské skály befindet sich rund um den Mužský-Berg. Ihre Gesteinsformationen sind sowohl natürlich als auch durch menschliche Aktivitäten entstanden. Starten Sie von der Burg Valečov auf eine anspruchsvolle, 14 km lange Strecke. Ein gemütlicher Abstieg wird von einem steilen Aufstieg abgelöst, an manchen Stellen geht es durch enge Felsschluchten, an anderen über Stege zwischen Felstürmen oder über Leitern. Hier tanken Sie Energie eher aus der Natur und nicht aus serviertem Essen, also vergessen Sie nicht, sich Snacks einzupacken. Wie der Rest des Böhmisches Paradieses sind auch die Felsen von Příhrazské skály sehr beliebt. Um sie wirklich genießen zu können, sollten Sie unter der Woche oder außerhalb der Hauptreisezeit kommen.



**ROUTE**

1 Felsen Studený průchod → 
 2 Na Krásné vyhlídce  
 3 Felsenburg Staré hrady u Příhraz → 
 4 Burgruine Valečov Imbiss Valečov





# 8.

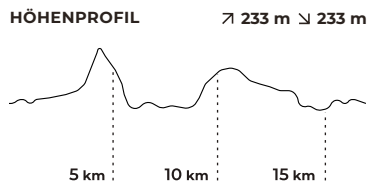
## VON MNICHOVO HRADIŠTĚ ZUR RUINE ZÁSADKA




**STRECKENLÄNGE**  
**17 km**

**HÖHENUNTERSCHIED**  
**+117 m**

**SCHWIERIGKEITSGRAD**  
**mittelschwer**



Die Route führt Sie zunächst auf den Káčov-Berg, wo Sie den Basaltschornstein eines tertiären Vulkans besteigen können. Dahinter befindet sich die malerische Schlossruine Zásadka, die direkt über dem Zusammenfluss von Iser und Mohelka liegt. Auf dem Weg durch das breite Tal des Flusses Iser erreichen Sie die ehemalige Burg Klášter Hradiště nad Jizerou, heute eine berühmte Brauerei. Ursprünglich befand sich hier ein Zisterzienserkloster, von dem noch ein großes gotisches Portal zu sehen ist. In Mnichovo Hradiště besichtigen Sie ein zugängliches Schloss und seine Bibliothek, die einst vom berühmten Giacomo Casanova verwaltet wurde. Auch der Schlossgarten mit Sala Terrena oder das Kapuzinerkloster mit der Grabstätte von Albrecht von Wallenstein sind einen Besuch wert.



**ROUTE**

1 **Schloss Mnichovo Hradiště** → 
 2 **Schlossruine Zásadka**

3 **Restaurant Skála** → 
 4 **Kafé Ořech**

**Klásterský hostinec U Karlových Varů**



Mohelnice nad Jizerou

Jivina

Sychrov

Zásadka

Dolní Kruhy

Dolní Bukovina

Pachouň  
Dvůr Pachouň

vrch Káčov

Káčov

Podolí

Arnoštický

Hněvousice

# MNICHOVO HRADIŠTĚ

Klášter Hradiště nad Jizerou

Městské

U FRANTIŠKY

Nedbalka

Habr

SKALA

KRISTÝNKA

prům.

PODŽÁMECKÁ

U HROZNU

VE DVORE

COUNTRY

MARKO

U ŠULCU

ČESKÁ

U KVAPILŮ

U MYDLÁŘŮ

Mnichovo Hradiště

Skalni sruby Jizery

Haškov

Branka

# 9.

# DURCH DAS VRCHLICE-TAL NACH KUTNÁ HORA

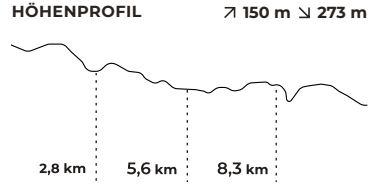


**STRECKENLÄNGE**  
11 km

**HÖHENUNTERSCHIED**  
-134 m

**SCHWIERIGKEITSGRAD**  
leicht

Icons: Hiking stick, Hiker, Information



Alte Mühlen, eine Steinbrücke, eine mittelalterliche Festung, prähistorische Wallburgen und Wasserfälle. All das erwartet Sie, wenn Sie von Malešov nach Kutná Hora entlang des Tals des Flusses Vrchlice aufbrechen. Hier befinden sich auch die Überreste des historischen Silberbergbaus, der die Region Kutná Hora berühmt gemacht hat und für den Wohlstand und Reichtum der Königsstadt verantwortlich war. Die Route führt Sie zurück in die Vergangenheit, von der mittelalterlichen Festung Malešov bis zum historischen Zentrum von Kutná Hora, das zum UNESCO-Denkmal erklärt wurde. Im Stadtzentrum spazieren Sie durch die alten, verwinkelten Gassen. Sie können Ihr Auto in Kutná Hora stehen lassen und mit der Bahn nach Malešov fahren.



- ROUTE**
- 1 **Freundliche Brauerei Malešov**
  - 2 **Vrchlice-Wasserfälle**
  - 3 **Dom der heiligen Barbara**
  - 4 **Dačický**
  - 5 **Welscher Hof**



# 10.

## DURCH DAS TAL VLČÍ DŮL ENTLANG DES VÝROVKA-BACHS

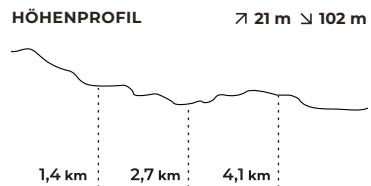


**STRECKENLÄNGE**  
6 km


**HÖHENUNTERSCHIED**  
-88 m

**SCHWIERIGKEITSGRAD**  
leicht

Icons: Stroller, Wheelchair, Person with backpack



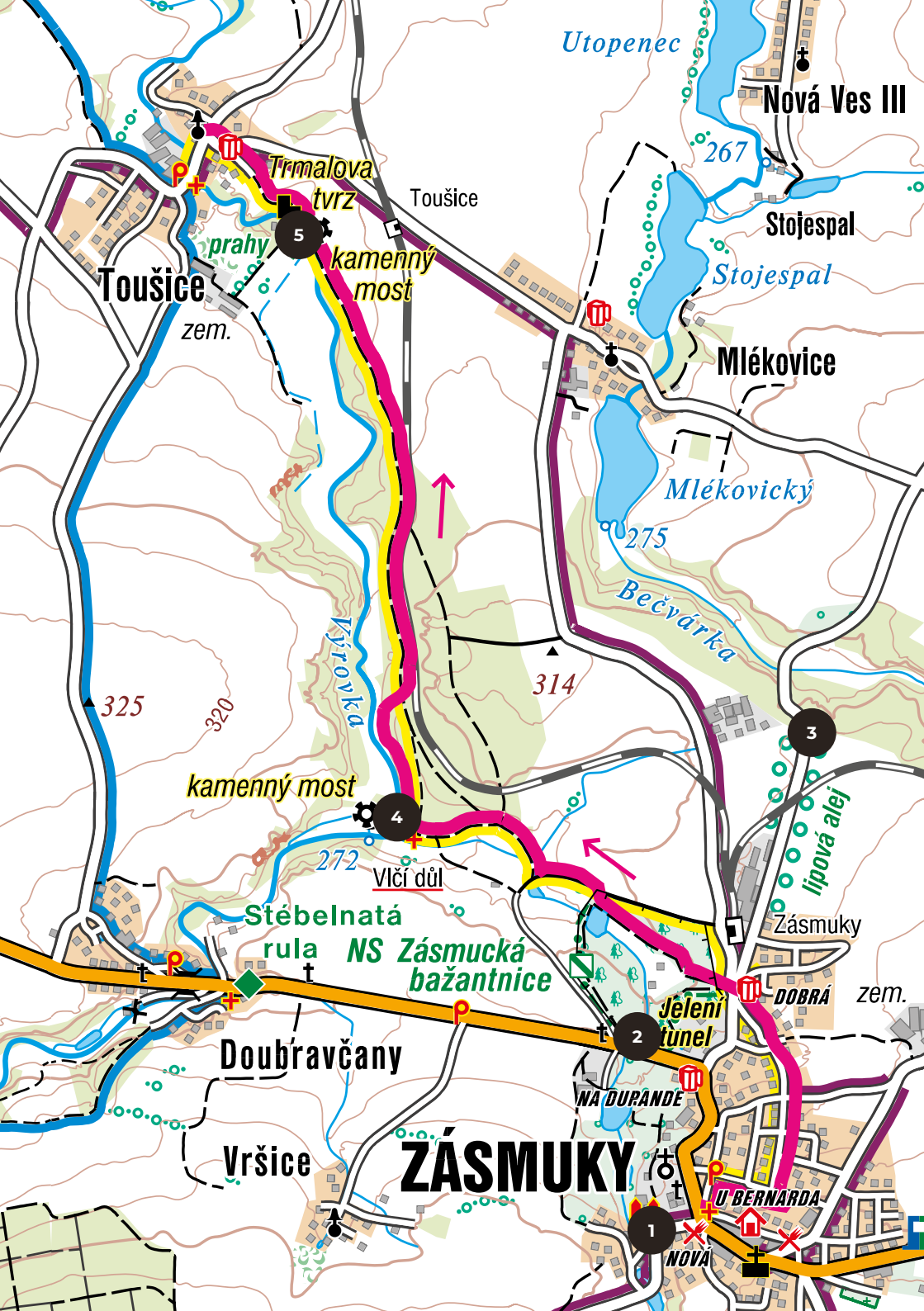
Der Vavřínecký-Bach, genannt Výrovka, ist eine beliebte Attraktion für Wassersportler. Wenn der Vavříneck-Teich ausgelassen wird, wird der Bach befahrbar, und so werden hier Rennen und Spaßveranstaltungen veranstaltet. Der Bach zwischen Toušice und Zásmyky bildet ein romantisches Tal, das einige Überraschungen birgt. Die erste sehen Sie kurz nach dem Durchqueren des historischen Fasanengartens in Zásmyky, eine barocke Steinbrücke. Gleich hinter der Brücke beginnen Felsen das Tal zu säumen. Am Ende des Weges finden Sie eine zweite barocke Steinbrücke, unter der die sogenannten Toušice-Schwellen beginnen. Es handelt sich um eine 5 Meter hohe Felskaskade des Vavřínecký-Bachs. Auf dem unmarkierten Weg auf der anderen Seite des Bergwerks können Sie zurück nach Zásmyky wandern.



**ROUTE**

1 Schloss Zásmyky → 2 Brücke Jelení tunel

3 Geburtskapelle der Jungfrau Maria → 4 Barocke Brücke → 5 Toušice-Schwellen



Utopenec

Nová Ves III

Stojespal

Stojespal

Mlékovice

Mlékovický

Bečvarka

Toušice

Toušice

Trmalova tvrz

kamenný most

zem.

kamenný most

Vlčí důl

Stébelnatá rula

NS Zásmucká bažantnice

Zásmuky

DOBŘÁ zem.

Doubřavčany

Vršice

**ZÁSMUKY**

NA DURANDE

Jelení tunel

U BERNARDA

NOVÁ

3

4

320

325

314

275

267

prahy

lipová alej

11.

# RUND UM KOUŘIM AUF DEN SPUREN DER ERSTEN SLAWEN

GPX-ROUTE ZUM HERUNTERLADEN



STRECKENLÄNGE



5 km

HÖHENUNTERSCHIED

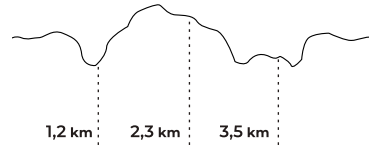


+56 m


SCHWIERIGKEITSGRAD  
leicht

HÖHENPROFIL

7 92 m ↘ 94 m



Beginnen Sie in Kouřim, einer königlichen Stadt mit gut erhaltener Stadtbefestigung und der Kirche St. Stephan, erbaut im romanischen Stil mit Elementen der Frühgotik. Die gewundenen Straßen führen Sie zum Naturlehrpfad, der zur alten Festung Kouřim führt. Der unübersehbare Stein Lechův kámen, wo sich der Legende nach der Bruder des Urvaters Tschech niedergelassen hat, die malerische St.-Veit-Kapelle oder der Natursee Libušino jezírko sind ein Teil der alten Festung, deren Wälle noch sichtbar sind. Von hier aus bietet sich auch ein schöner Blick auf die Stadt Kouřim und ihre Umgebung. Am Rande der Stadt befindet sich das Museum für Volksarchitektur. Das ganze Jahr über finden hier ethnografische Programme statt, bei denen Sie tschechische Traditionen kennen lernen können.



FREILICHTMUSEUM KOUŘIM



STEIN LECHŮV KÁMEN



STADT KOUŘIM

ROUTE

1



Stein Lechův kámen →

2



Festung Stará Kouřim

3



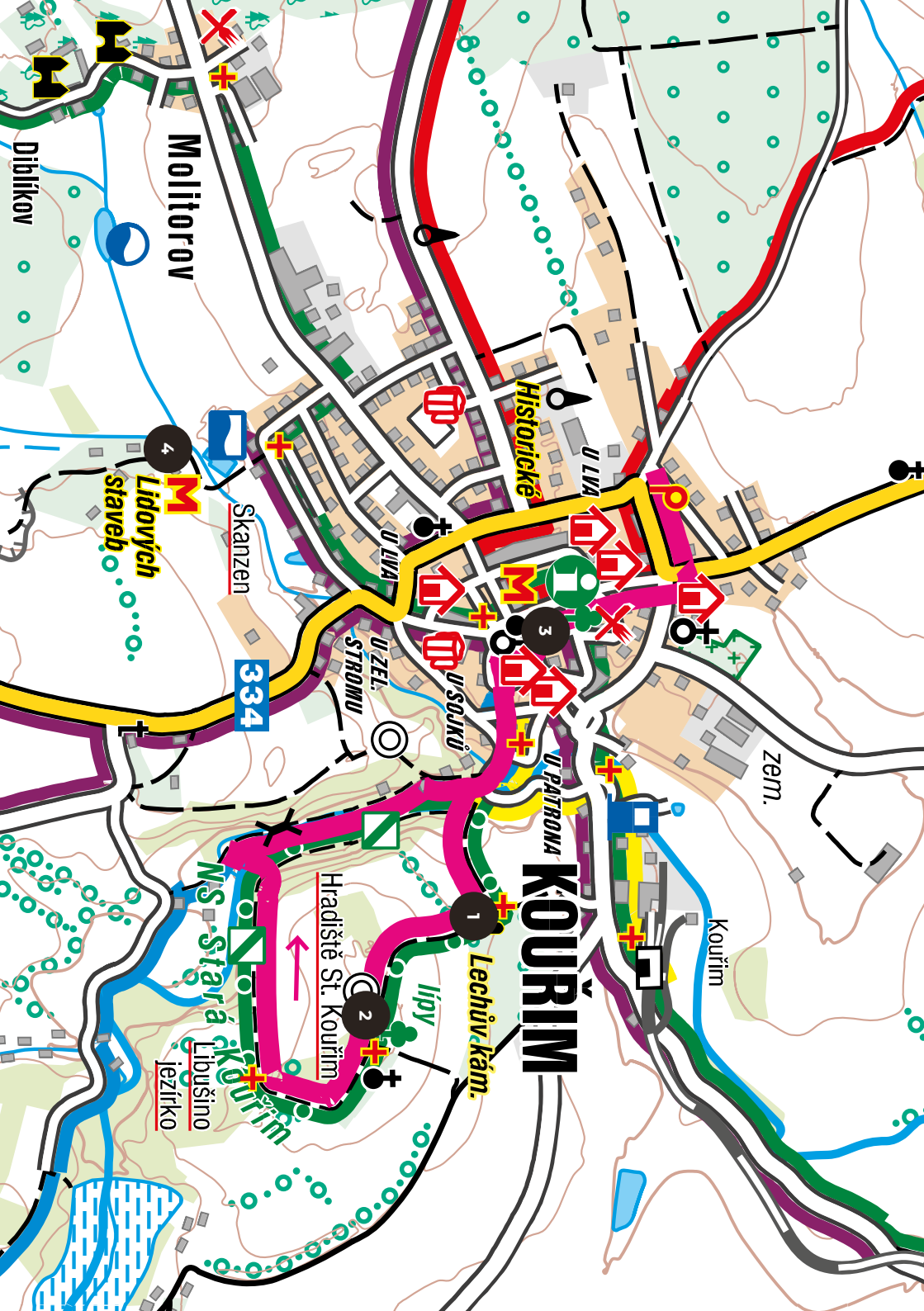
Jenom Tak →

4



Freilichtmuseum Kouřim





Molitorov

Dělník

Lidových staveb

Skanzen

334

Historické

U LVA

U LVA

U ŽEL. STROMU

U SOUKU

U PATRONA

zem.

KOŮŘIM

Kouřim

Lechův kám.

Hradiště St. Kouřim

MS Stará Kouřim

Libušino jezírko















































































































































































































































































































# 12.

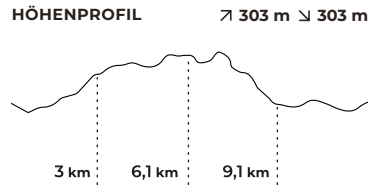
## ZU DEN GEHEIMNISVOLLEN GESCHICHTEN DER REGION VOTICE



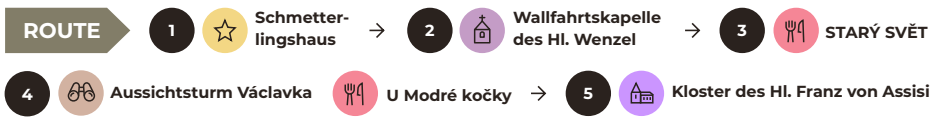
**STRECKENLÄNGE**  
 12 km

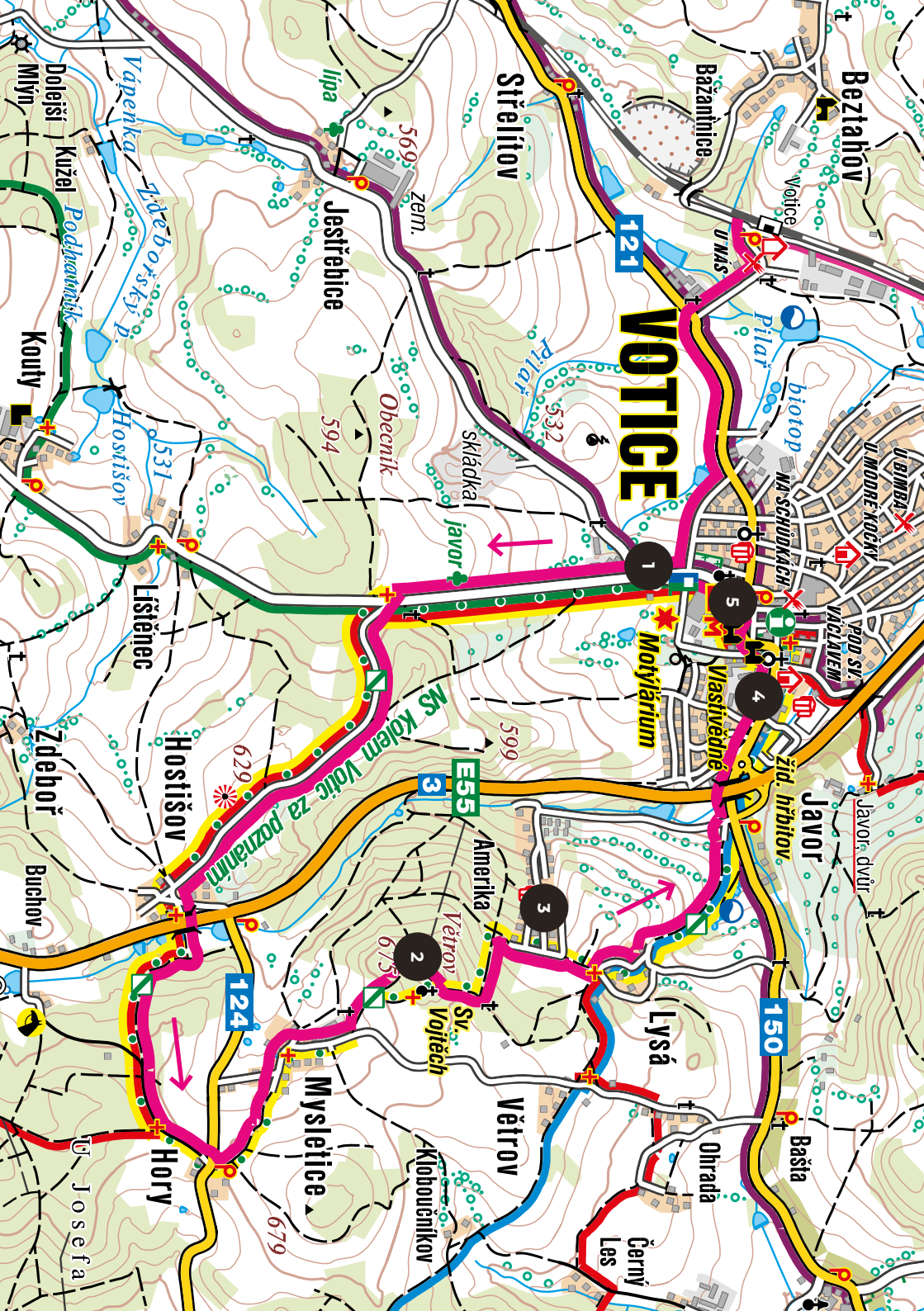
**HÖHENUNTERSCHIED**  
 +214 m

**SCHWIERIGKEITSGRAD**  
 mittelschwer



Der Lehrpfad Zu den geheimnisvollen Geschichten der Region Votice macht Sie mit den Legenden der Region in märchenhafter Form bekannt und führt Sie zu vielen interessanten Orten. Von der St.-Adalbert-Kapelle auf dem Větrov-Hügel haben Sie eine schöne Aussicht. Halten Sie unterwegs an einem Pavillon an, der eine Quelle verbirgt, die für ihre heilenden Kräfte bekannt ist, und nehmen Sie einen erfrischenden Schluck. In Votice selbst sollten Sie den Aussichtsturm Václavka direkt im Kirchturm besteigen. Wenn Sie mit Kindern unterwegs sind, halten Sie vorher am Informationszentrum auf dem Platz an und holen Sie sich eine Spielkarte für sie. An jeder Station erwartet sie ein Rätsel und am Ende im Kloster Votice eine kleine Belohnung für das Lösen des Rätsels.





# VOTICE

121

124

150

E55

NS Kolem Votic za poznáním

Molybden

Vasivredné

žid. hřbitov

JAVOR

Lysá

Větrov

Mysletice

HORY

Bašta

Ohrada

Černý Les

Kloboučkov

Sr. Vojtech

Amerika

Větrov

Hosišov

Lisienec

Buchov

Zdeboř

Kouřim

Kouty

Dolejší Mlýn

Jestřebice

Stříteňov

Bazanovice

Beztaňov

lipa

Obecnik

skládká Javor

biotop

Na Schindlových

U BÍMBA

U MOŘE KOČKY

VOD SV. VILHEM

Javorův dvůr

Javorův dvůr

zem.

569

594

599

615

629

679

Pilar

532

531

Podmanínský p.

Vapenka

Kužel

Dolejší Mlýn

Kouty

Lisienec

Hosišov

Zdeboř

Buchov

HORY

Mysletice

Větrov

Lysá

Bašta

Ohrada

Černý Les

Kloboučkov

Sr. Vojtech

Amerika

Větrov

JAVOR

žid. hřbitov

Vasivredné

Molybden

NS Kolem Votic za poznáním

E55

124

150

121

569

594

599

615

629

679

532

531

Podmanínský p.

Vapenka

Kužel

Dolejší Mlýn

Kouty

Lisienec

Hosišov

Zdeboř

Buchov

HORY

Mysletice

Větrov

Lysá

Bašta

Ohrada

Černý Les

Kloboučkov

Sr. Vojtech

Amerika

Větrov

JAVOR

žid. hřbitov

Vasivredné

Molybden

NS Kolem Votic za poznáním

E55

124

150

121

569

594

599

615

629

679

532

531

Podmanínský p.

Vapenka

Kužel

Dolejší Mlýn

Kouty

Lisienec

Hosišov

Zdeboř

Buchov

HORY

Mysletice

Větrov

Lysá

Bašta

Ohrada

Černý Les

Kloboučkov

Sr. Vojtech

Amerika

Větrov

JAVOR

žid. hřbitov

Vasivredné

Molybden

NS Kolem Votic za poznáním

E55

124

150

121

569

594

599

615

629

679

532

531

Podmanínský p.

Vapenka

Kužel

Dolejší Mlýn

Kouty

Lisienec

Hosišov

Zdeboř

Buchov

HORY

Mysletice

Větrov

Lysá

Bašta

Ohrada

Černý Les

Kloboučkov

Sr. Vojtech

Amerika

Větrov

JAVOR

žid. hřbitov

Vasivredné

Molybden

NS Kolem Votic za poznáním

E55

124

150

121

569

594

599

615

629

679

532

531

Podmanínský p.

Vapenka

Kužel

Dolejší Mlýn

Kouty

Lisienec

Hosišov

Zdeboř

Buchov

HORY

Mysletice

Větrov

Lysá

Bašta

Ohrada

Černý Les

Kloboučkov

Sr. Vojtech

Amerika

Větrov

JAVOR

žid. hřbitov

Vasivredné

Molybden

NS Kolem Votic za poznáním

E55

124

150

121

569

594

599

615

629

679

532

531

Podmanínský p.

Vapenka

Kužel

Dolejší Mlýn

Kouty

Lisienec

Hosišov

Zdeboř

Buchov

HORY

Mysletice

Větrov

Lysá

Bašta

Ohrada

Černý Les

Kloboučkov

Sr. Vojtech

Amerika

Větrov

JAVOR

žid. hřbitov

Vasivredné

Molybden

NS Kolem Votic za poznáním

E55

124

150

121

569

594

599

615

629

679

532

531

Podmanínský p.

Vapenka

Kužel

Dolejší Mlýn

Kouty

Lisienec

Hosišov

Zdeboř

Buchov

HORY

Mysletice

Větrov

Lysá

Bašta

Ohrada

Černý Les

Kloboučkov

Sr. Vojtech

Amerika

Větrov

JAVOR

žid. hřbitov

Vasivredné

Molybden

NS Kolem Votic za poznáním

E55

124

150

121

569

594

599

615

629

679

532

531

Podmanínský p.

Vapenka

Kužel

Dolejší Mlýn

Kouty

Lisienec

Hosišov

Zdeboř

Buchov

HORY

Mysletice

Větrov

Lysá

Bašta

Ohrada

Černý Les

Kloboučkov

Sr. Vojtech

Amerika

Větrov

JAVOR

žid. hřbitov

Vasivredné

Molybden

NS Kolem Votic za poznáním

E55

124

150

121

569

594

599

615

629

679

532

531

Podmanínský p.

Vapenka

Kužel

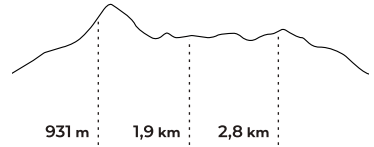
13.

# AUF DEN GIPFEL DES MYTHISCHEN BERGES BLANÍK



 GPX-ROUTE ZUM  
HERUNTERLADEN


HÖHENPROFIL

↗ 231 m ↘ 227 m



Planen Sie einen Ausflug zu einem der berühmtesten tschechischen Gipfel, um den sich der Mythos der Wenzelsritter rankt, die in seinem Inneren schlafen und dem tschechischen Volk zu Hilfe eilen, wenn es in Schwierigkeiten ist. Das Hauptziel der Wanderung zum Velký Blaník ist der Aussichtsturm in Form eines Hussitenwachturms. Der Aufstieg zum Gipfel des Velký Blaník ist nicht das Ende der Attraktionen. Weiter geht es auf dem Naturlehrpfad zur Nachbildung des Grundsteins des Nationaltheaters, der aus der nahe gelegenen Felsformation Slepíčí skála herausgebrochen wurde. Unterhalb des Gipfels des benachbarten Malý Blaník befindet sich die Ruine der Kapelle der Heiligen Maria Magdalena. Die beiden Gipfel bilden zusammen das kleinste Naturschutzgebiet Tschechiens.



ROUTE

1



Kopf des Ritters →

2

Aussichtsturm  
Velký Blaník →

3

Felsformation  
Slepíčí skála

4

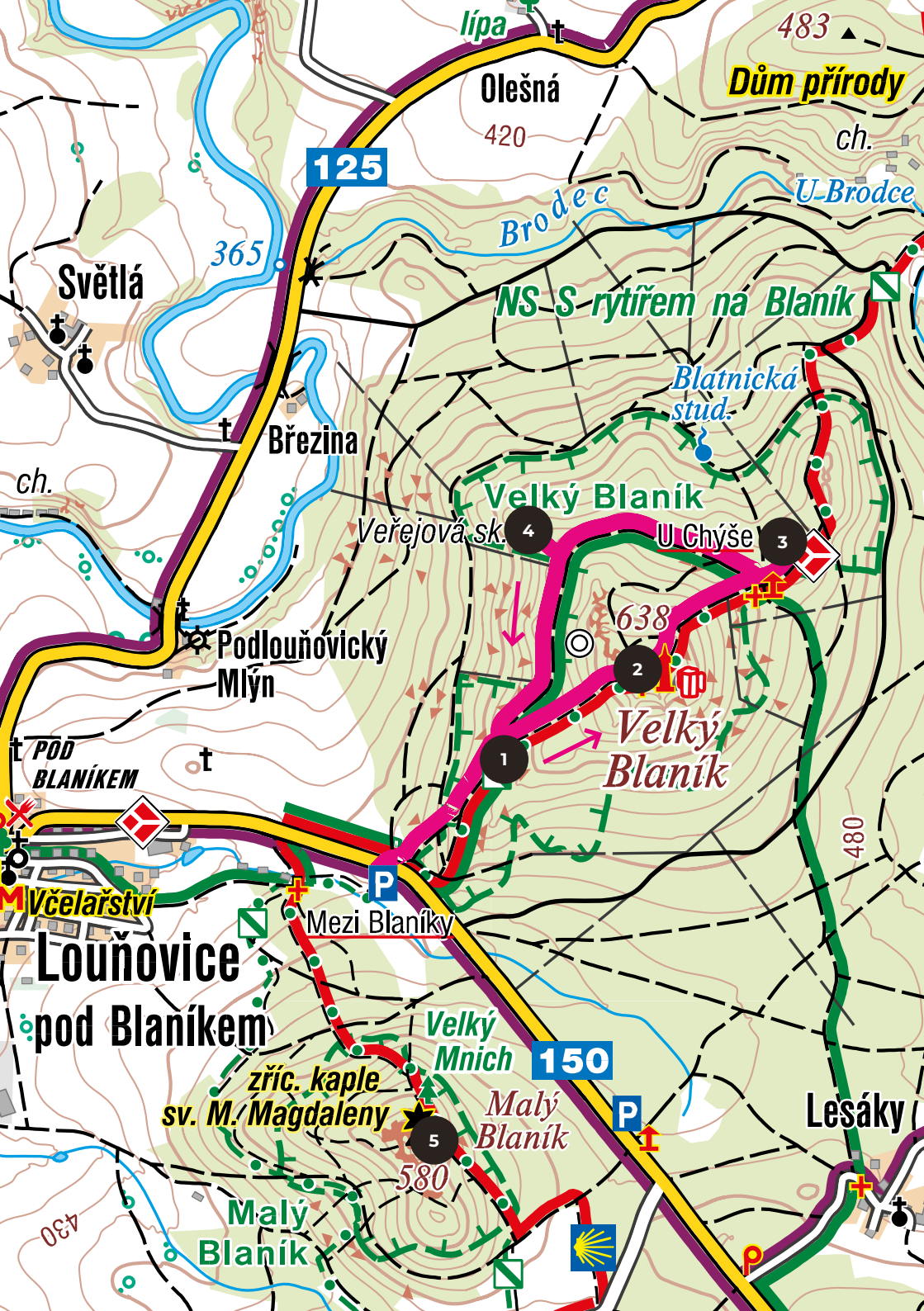


Felsformation Veřejová skála →

5



Ruine der Kapelle der Hl. Maria Magdalena



483 ▲

**Dům přírody**

Olešná

420

**125**

Brodec

U Brodce

Světlá

365

**NS S rytířem na Blaník**

Blatnická stud.

Brezina

Velký Blaník

Veřejová sk.

U Chýše

638

Velký  
Blaník

Podlouňovický  
Mlýn

POD  
BLANÍKEM

**M Včelařství**

**Louňovice**

pod Blaníkem

Mezi Blaníky

Velký  
Mnich

**150**

zříc. kaple  
sv. M. Magdaleny

Malý  
Blaník

580

Malý  
Blaník

Lesáky

430

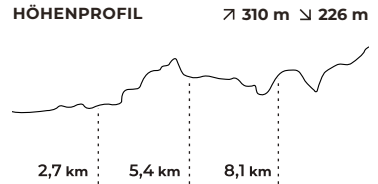
# 14. PFAD POSÁZAVSKÁ STEZKA




**STRECKENLÄNGE**  
11 km

**HÖHENUNTERSCHIED**  
+103 m

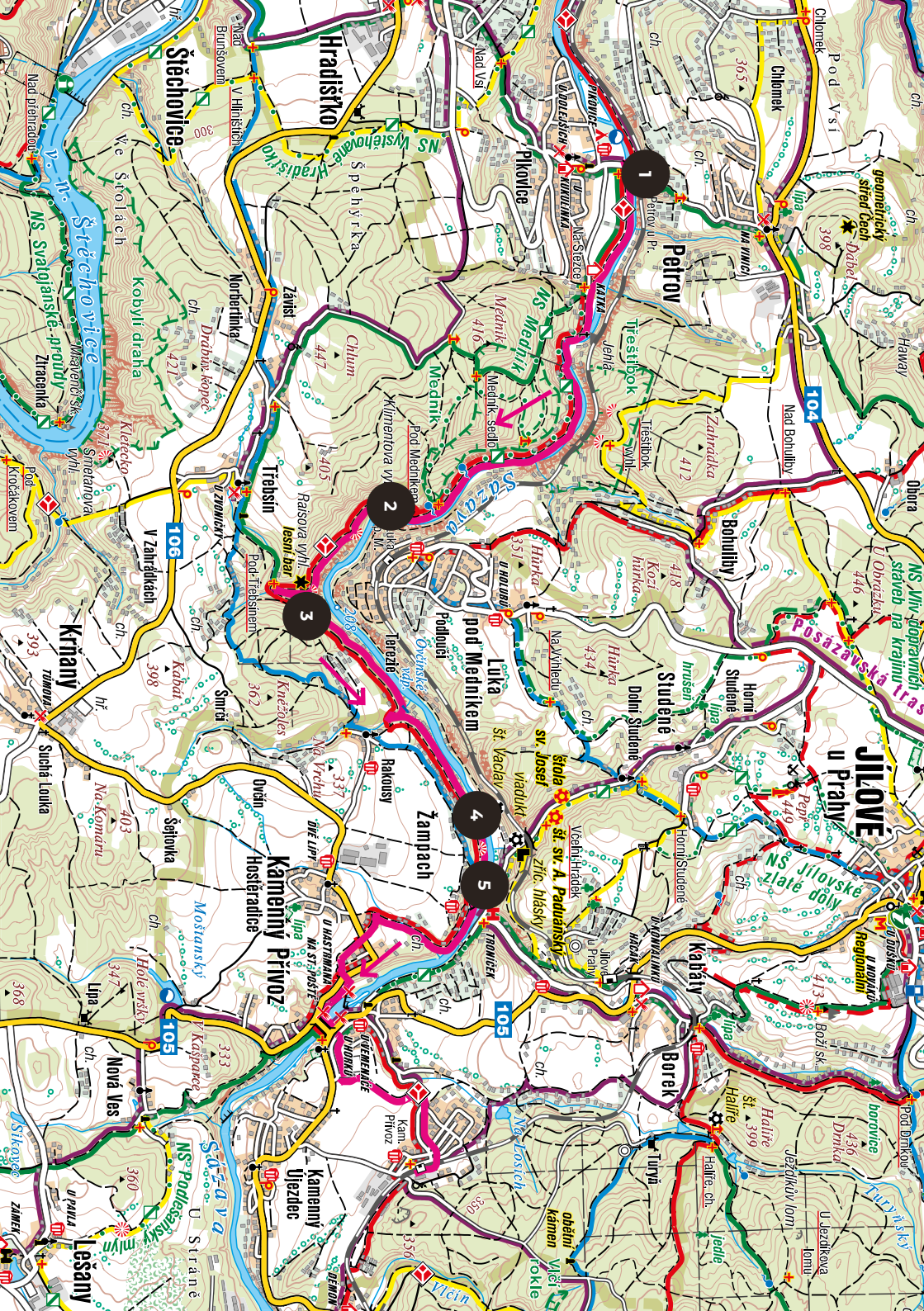
**SCHWIERIGKEITSGRAD**  
mittelschwer



Der Pfad Posázavská stezka mit der Nummer 0001 führt entlang des Flusses Sázava von Píkovice nach Kamenný Přívoz. Der Weg wurde in den 1920er Jahren vom Klub Tschechischer Touristen an den Stellen angelegt, an denen die ersten tschechischen Tramper gewandert sind. Abgesehen von der schönen Natur und den Hütten, wird es auch an Ausblicken auf das Sázava-Tal nicht mangeln. Gleich zu Beginn des Weges taucht auf der anderen Seite des Flusses die Felsformation Pikovická jehla auf. Der Aussichtspunkt Kliment bietet den schönsten Blick auf das Tal, und vom Aussichtspunkt Žampach kann man den 42 m hohen steinernen Eisenbahnviadukt Žampach sehen. Im Sommer können Sie nach vorheriger Anmeldung die Fähre nutzen, die den Fluss oberhalb des Žampach-Wehrs überquert.



- ROUTE**
- 1 Imbiss Zelená rokle →
  - 2 Kliment-Aussichtspunkt
  - 3 Trebšín-Wasserfall →
  - 4 Žampach-Aussichtspunkt →
  - 5 Fährschiff Žampach



# 15.

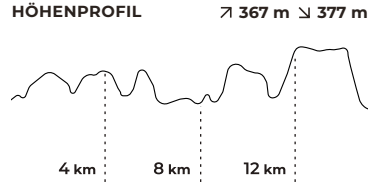
# VON KÁCOV ZUR BURG ČESKÝ ŠTERNBERK




**STRECKENLÄNGE**  
15 km

**HÖHENUNTERSCHIED**  
+88 m

**SCHWIERIGKEITSGRAD**  
mittelschwer

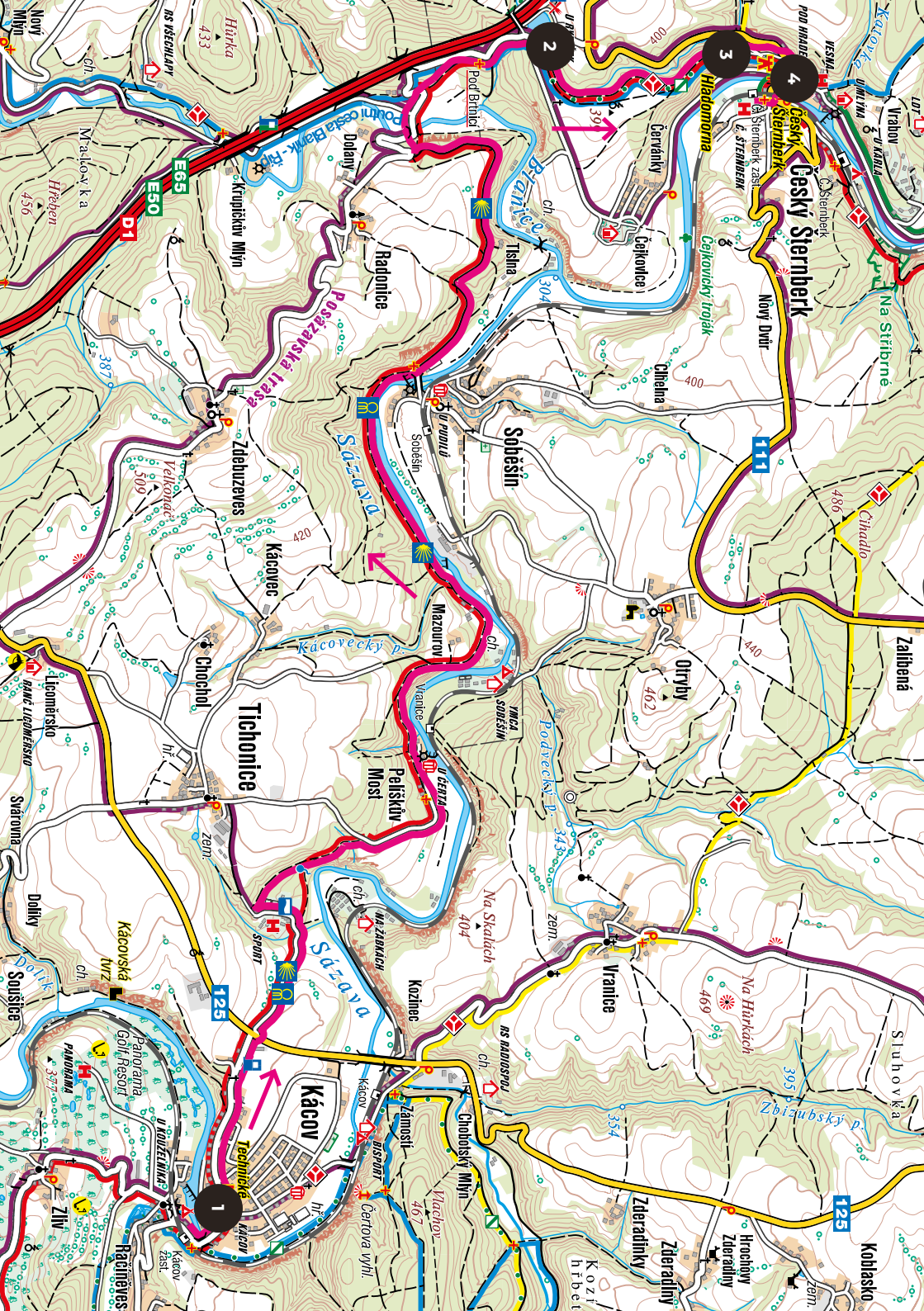


Auf dem Weg rund um den Fluss Sázava genießen Sie Ausblicke über Wiesen und Weiden sowie Waldpfade. Manchmal sind Sie dem Fluss zum Greifen nahe, aber meistens haben Sie nur ein Gefühl dafür, wo er sich durchwindet. Gleich zu Beginn der Route in Kácov erblicken Sie ein unübersehbares Schloss mit toskanischem Flair, das nach vielen Jahren langsam wieder zum Leben erwacht. Darunter, fast direkt am Fluss Sázava, befindet sich eine Brauerei, die ihren historischen Ursprung nicht verleugnet. Danach geht es nur noch durch eine hügelige Landschaft, wo Sie keine geraden Abschnitte mehr genießen werden. Wenn die Bäume lichter werden, sehen Sie zuerst den Hungerturm und dann die Burg Český Šternberk.



- ROUTE**
- 1 Brauerei Hubertus Kácov →
  - 2 U Rybiček
  - 3 Hungerturm Burg Český Šternberk →
  - 4 Pod Hradem





# 16.

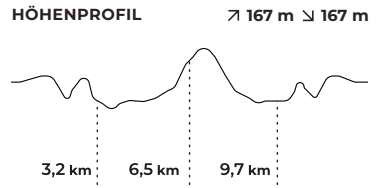
## BARRIEREFREI RUND UM DAS SCHLOSS KONOPIŠTĚ



**STRECKENLÄNGE**  
13 km

**HÖHENUNTERSCHIED**  
+75 m

**SCHWIERIGKEITSGRAD**  
leicht



Man hat nie genug Zeit, um den weitläufigen Park mit seinen seltenen Bäumen, Brunnen, Statuen und dem wunderschönen Rosengarten zu erkunden. Oder nehmen Sie an einer Führung durch das Schloss teil und entdecken Sie, wie das Leben auf Konopiště war. Das Schloss ist besonders mit dem Leben des Erzherzogs Franz Ferdinand von Österreich-Este verbunden und bewahrt sein Andenken. Besuchen Sie das JAWA-Fabrikmuseum mit mehr als 200 Exponaten unter dem Schloss. Diese Route, die auch für Menschen mit eingeschränkter Mobilität geeignet ist, führt Sie um das Schloss herum und zur ehemaligen Festung Chvojen, wo heute die Kirche St. Jakob und St. Philipp steht, die durch einen geheimen unterirdischen Gang mit dem Schloss verbunden sein soll.





# BENĚŠOV

CHVOJEN

Vatěkov  
Konopištský  
(zamecký)

367

Václavický p.

114

Skalka  
▲ 380

Jarkovice

Pod Kostelem

Papírna

Most  
Zofin

Konopiště

Motocyklový  
ST. MYSLIVNA

NOVÁ MYSLIVNA

350

MAJKA  
MAJKA

Hůrka

Jarkovičský náhon

V Širých

Sv. Anna

Růžová  
záhr.

1

U Hl. vchodu

2

KONOPIŠTĚ

Mydlářka

106

NA KUKAČCE

Jírovice

393

barokní  
hosp. dvůr

MARIÁNOVICE

3

E65

BENČKA

Beněšov  
u Prahy

BEJKOVNĚ

INA

POSTA

U KOVÁŘŮ

KARLOV

U ŠTĚSKALŮ

U ŠTĚSKALŮ

zřít. kláštera

Historie

bažantnice  
Černý les

Břebenák  
407

S. CENTRUM

SPORT

HARMONY

FERDINAND

U SUDULŮ

ATLAS

U ŠTĚSKALŮ

U ŠTĚSKALŮ

U ŠTĚSKALŮ

U ŠTĚSKALŮ

U ŠTĚSKALŮ

U ŠTĚSKALŮ

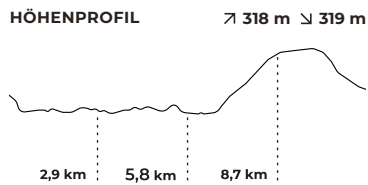
# 17. NATURLEHRPFAD SVATOJÁNSKÉ PROUDY



**STRECKENLÄNGE**  
**12 km**

**HÖHENUNTERSCHIED**  
**+173 m**

**SCHWIERIGKEITSGRAD**  
**mittelschwer**



Der Lehrpfad Svatojánské proudy (dt.: Johannisstromschnellen) führt durch das romantische, tiefe und felsige Tal der Moldau, genauer durch den Abschnitt der ehemaligen Johannisstromschnellen, der beim Bau des Stausees Štěchovice südlich von Prag überflutet wurde. Viele Floße und Flößer haben hier ihre Reise beendet. Die Route führt durch anspruchsvolles Terrain. Der erste Teil des Weges führt über einen schmalen, in die Felsen gebrochenen Pfad, manchmal durch einen Tunnel oder hoch über dem Wasser. Sie kommen an der Siedlung Ztracená naděje vorbei - der ersten Trampersiedlung Tschechiens. Der zweite Teil der Strecke verläuft auf bequemeren Waldwegen, aber es gibt noch einen letzten Anstieg, nach dem man sich in der Tramparkerneipe U Taterů stärken kann.





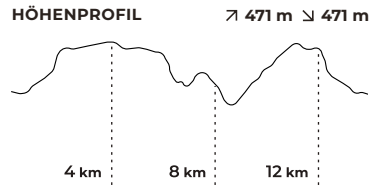


# 18. DURCH DIE LANDSCHAFT DER WILDEN BRDY-KÄMME

**STRECKENLÄNGE**  
14 km

**HÖHENUNTERSCHIED**  
+212 m

**SCHWIERIGKEITSGRAD**  
mittelschwer



Wie wäre es, wenn Sie Ihre gestresste Seele ausruhen lassen? Wir kennen einen Ort, an dem man so viel Energie bekommt, dass man wie ein Weihnachtsbaum leuchtet. Beginnen Sie sanft mit einer Besichtigung des Schlosses. In seinen Gemächern können Sie sehen, wie der niedere Adel zur Zeit der Ersten Republik lebte. Vom Schloss aus steigen Sie den Naturpfad nach Skalka hinauf. Die barocke Wallfahrtsanlage mit Blick auf das Schloss und die Umgebung wird Sie mit ihrer einladenden Atmosphäre verzaubern. Ein lokaler Imbiss wird Sie in nostalgische Stimmung versetzen. Ein Rundgang durch die umliegenden Wälder, in denen es keinen Handyempfang gibt, führt Sie zu der wirklich malerischen Wandersiedlung Jezírko oder zum Felsgipfel Babka mit Blick auf die Brdy-Landschaft.



SCHLOSS MNÍŠEK POD BRDY



BAROCKAREAL SKALKA



TRAMPERSIEDLUNG JEZÍRKO





# REVNICE

# MNÍŠEK pod Brdy

Revnice, les

Hvízdinec  
476▲

Kamenná  
472▲

116

115

Pod  
Strážným

Strážný vrch  
506▲

Revnický les

PP  
Hřebený

Babka, odb.

5  
05  
Babka

Pišťák

Pod Jezírkem

Jezírko

Jezírko

E10

Skalka  
553

MNÍŠEK pod Brdy

U Červeného kříže  
548

Červený kříž

NS Mníšek pod Brdy

POD SKALKOU

ESMARIN  
U K. MARIKA

Stříbrná Lhota

Zámecký  
SOKOLOVNA

lipa  
VELKÁ

Ná Rovinách

NA NÁMĚSTÍ

Prostřední

1  
BENÁKŮ

# 19.

## NATURLEHRPFAD DRBÁKOV-ALBERTOVY SKÁLY

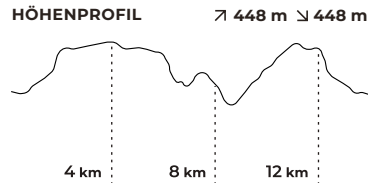


GPX-ROUTE ZUM HERUNTERLADEN


**STRECKENLÄNGE**  
**7 km**

**HÖHENUNTERSCHIED**  
**+154 m**

**SCHWIERIGKEITSGRAD**  
**schwer**



Nirgendwo sonst in der Tschechischen Republik finden Sie so viele Aussichten auf einer einzigen Route. Der Naturlehrpfad Drbákov-Albertovy skály ist nur 7 Kilometer lang und die meisten der Aussichtspunkte bieten einen Blick auf den Slapy-Stausee. Der Grundstein für den heutigen Wanderweg wurde in den 1950er Jahren von Kamil Bartůněk gelegt - einem Maurer aus einer nahe gelegenen Siedlung, nach dem einer der Aussichtspunkte benannt ist. Der Weg ist einer der körperlich anspruchsvollsten. Machen Sie sich auf schmale, felsige Pfade, mit Laub bedeckte Stufen und umgestürzte Bäume gefasst. Im Nationalen Naturreservat Drbákov-Albertovy skály gelten die gleichen Regeln wie in Nationalparks, d. h. Sie dürfen die markierten Wege nicht verlassen.







# 20.

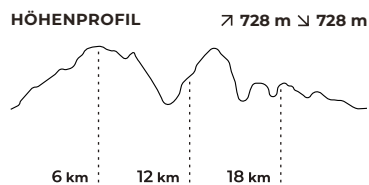
## ZWISCHEN DEN STAUSEEN KAMÝK UND ORLÍK



**STRECKENLÄNGE**  
**24 km**

**HÖHENUNTERSCHIED**  
**+216 m**

**SCHWIERIGKEITSGRAD**  
**schwer**



Sind Sie bereit, Ihre Stärke wirklich zu testen? Eine unserer anspruchsvollsten Routen wartet auf Sie. Beginnen Sie entspannt mit der Besichtigung der Ruinen der Königsburg Vrškamýk, die von König Václav I. gegründet wurde. Wenn Sie nach dem ersten Abschnitt Hunger bekommen, wird Sie das Restaurant U Švarců in Zduchovice erlösen. An der Altán-Kreuzung verlassen Sie den ausgeschilderten Weg und genießen den ikonischen Aussichtspunkt Solenice-Hufeisen. In der Ferne können Sie den Aussichtsturm Milada sehen, der Ihr nächstes Ziel ist. Davor wartet die Talsperre Orlík auf Sie. Das Informationszentrum des Wasserkraftwerks Orlík organisiert Besichtigungen der Betonstaumauer. Die Exkursionen finden das ganze Jahr über statt und müssen im Voraus gebucht werden.



**ROUTE**

1 **Burgruine Vrškamýk** → 
 2 **U Švarců**  
 3 **Aussichtspunkt Solenice-Hufeisen** → 
 4 **Stausee Orlík** → 
 5 **Aussichtsturm Milada**



# 21.

# DURCH DAS LAND DER STEINE RUND UM PETROVICE

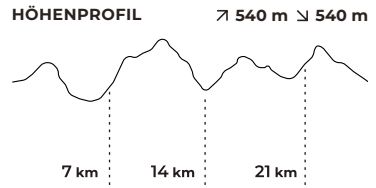


GPX-ROUTE ZUM HERUNTERLADEN

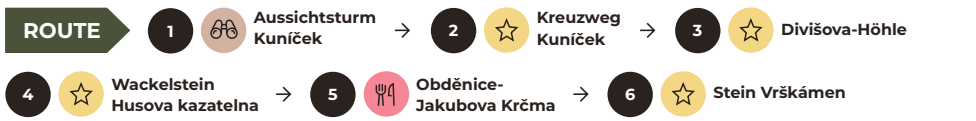

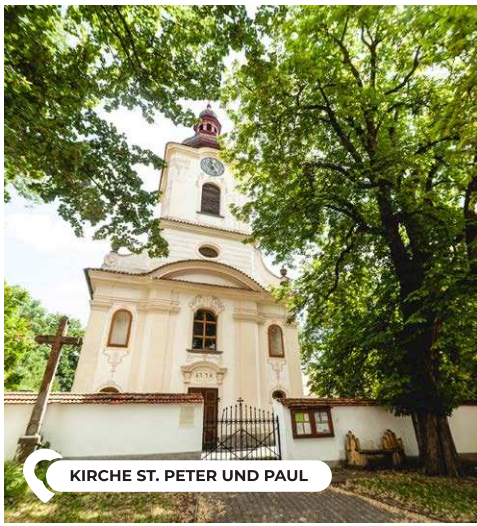
**STRECKENLÄNGE**  
26 km

**HÖHENUNTERSCHIED**  
+190 m

**SCHWIERIGKEITSGRAD**  
schwer



Warum wird Petrovicko die Region der Steine genannt, fragen Sie sich? Wie verstreute Edelsteine treffen Sie unterwegs auf kleinere und größere Felsbrocken, angeführt vom größten tschechischen Wackelstein, Husova kazatelna (dt.: Hus-Kanzel). Auf diesem Stein soll der Legende nach Meister Jan Hus auf seinem Weg nach Koží Hrádek gepredigt haben. Sie durchqueren eine fast vergessene Landschaft mit Dörfern, in denen die Zeit stehen geblieben ist. Vom Kuniček-Aussichtsturm, dem höchsten in Mittelböhmen, können Sie Petrovicko aus der Vogelperspektive betrachten. Sie kommen an einer Reihe romantischer Mühlen und den Überresten des Tage- und Untertagebergbaus vorbei. Es gibt nicht viele Möglichkeiten zur Einkehr. Wenn Sie sich Snacks mitnehmen, werden Sie es nicht bereuen.





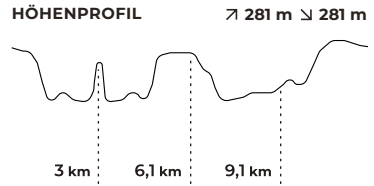


# 22. SKRYJE-SEEN UND BURGRUINE TÝŘOV


**STRECKENLÄNGE**  
12 km

**HÖHENUNTERSCHIED**  
+96 m


**SCHWIERIGKEITSGRAD**  
leicht



Skryje und Trilobiten, d. h. Fossilien prähistorischer Tiere, sind seit dem 19. Jahrhundert, als der Ingenieur Joachim Barrande sie bei der Erkundung der Pferderennbahn entdeckte, untrennbar miteinander verbunden. Heute kann man sie im Heimatmuseum besichtigen. Die Skryje-Seen liegen im kühlen Tal des Zbirožský-Bachs, und Sie können den steileren Aufstieg vermeiden, indem Sie zuerst dem roten und dann dem blauen Weg zurück nach Skryje folgen. An heißen Sommertagen werden Sie angenehm überrascht sein von den zahlreichen Furten auf dem roten Wanderweg, die Sie trockenen Fußes auf Brücken überqueren oder durch die Sie barfuß waten können. Auf der anderen Seite des Dorfes bewachen die Ruinen der königlichen Burg von Týřov den Fluss Berounka.



BURGRUINE TÝŘOV

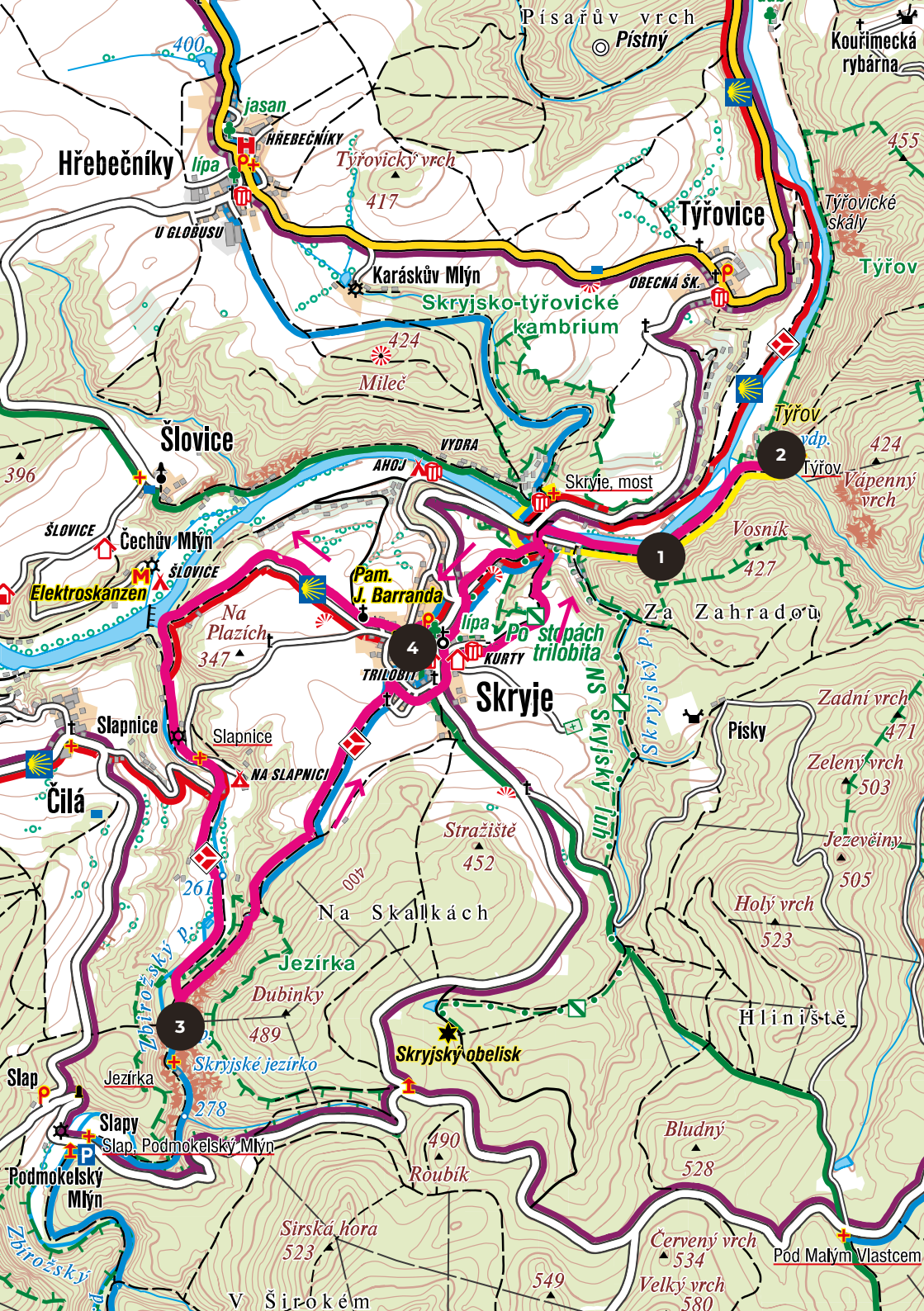


SKRYJE-WASSERFALL

**ROUTE**

1 Oskar-Aussichtspunkt → 2 Burgruine Týřov

3 Skryje-Wasserfall → 4 Joachim-Barrande-Gedenkstätte Restaurant Trilobit



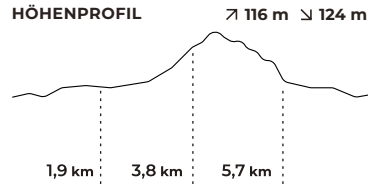
# 23. RUNDWEG AB LUŽNÁ U RAKOVNÍKA



**STRECKENLÄNGE**  
**8 km**

**HÖHENUNTERSCHIED**  
**+124 m**

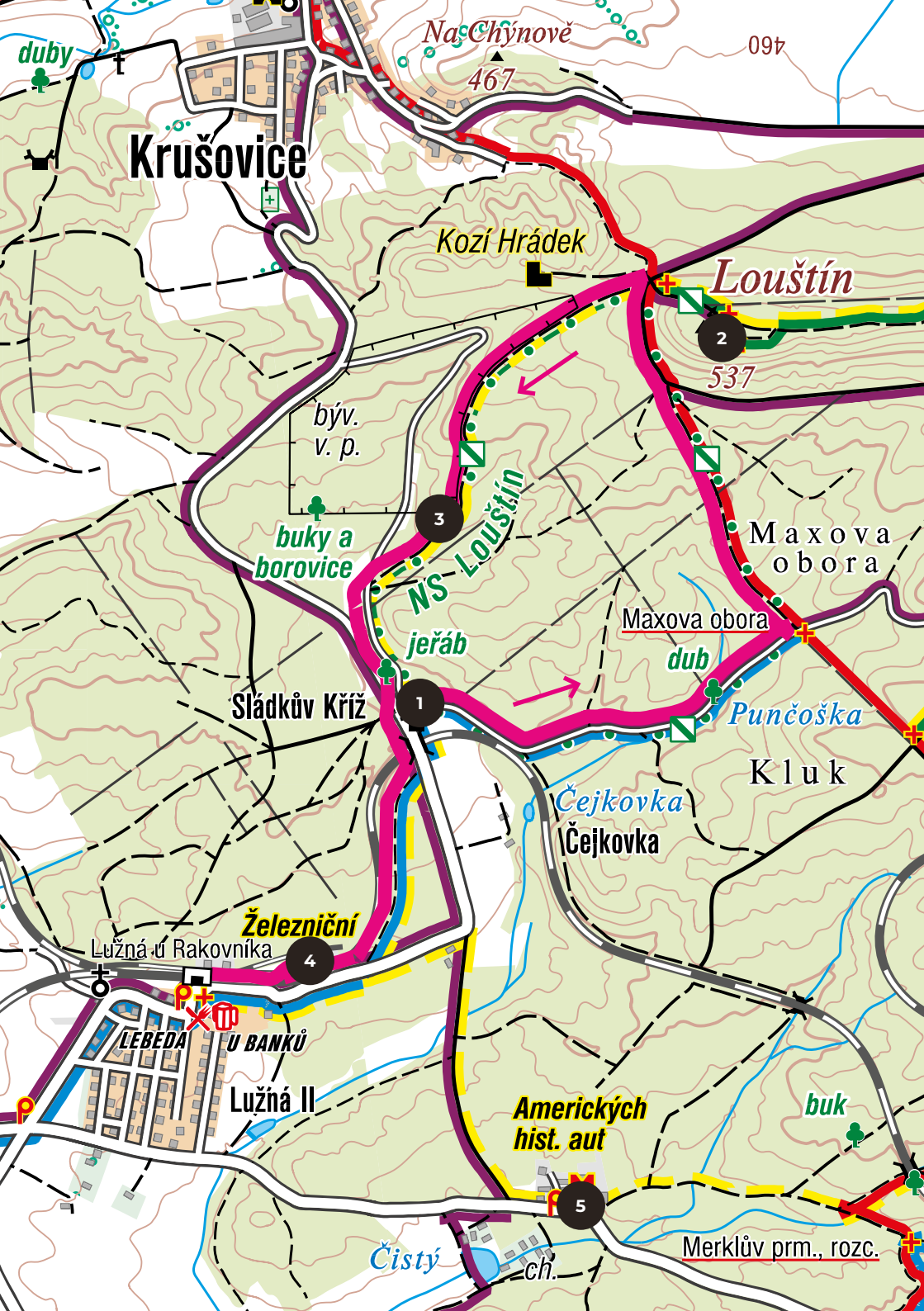
**SCHWIERIGKEITSGRAD**  
**leicht**



Wussten Sie, dass sich in Lužná u Rakovníka das größte Eisenbahnmuseum Tschechiens befindet? Die Natur in der Umgebung können Sie auf dem Naturlehrpfad Louštín entdecken. Gleich am Anfang des Weges halten Sie am Waldsee Punčoška mit einem Rastplatz an. Der Weg führt weiter durch den Wald und es gibt nur einen einzigen Anstieg, nämlich zum Gipfel des Louštín, wo sich die prähistorische Festung befand. Der Weg ist nicht schwierig und kann auch von den kleinsten Kindern bewältigt werden, die sich auf dem Spielplatz U Sládkova kříže vergnügen werden. Ein Erlebnis ist der Besuch des Eisenbahnmuseums, wo man mit einer Schmalspurbahn fahren kann. Das Museum besitzt die größte Sammlung von Dampflokomotiven in der Tschechischen Republik.







**Krušovice**

Na Chýnově  
467

967

Kozí Hrádek

*Loustín*

2  
537

býv.  
v. p.

buky a borovice

NS Loustín

jeřáb

Maxova obora

Maxova obora

dub

Punčoška

Sládkův Kříž

1

Kluk

Čejkovka

Čejkovka

**Železniční**

Lužná u Rakovníka

4

LEBEDA

U BANKŮ

Lužná II

**Amerických hist. aut**

5

buk

Čistý

Merklův prm., rozc.

# 24.

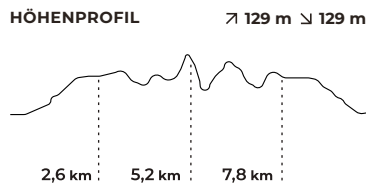
## DURCH DIE REGION JESENICKO NACH KRTSKÉ SKÁLY



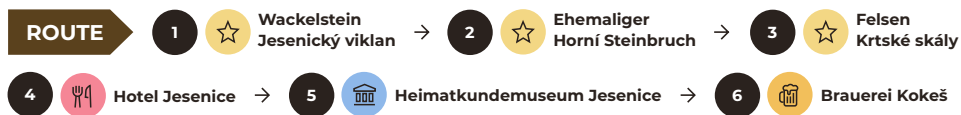

**STRECKENLÄNGE**  
**10 km**

**HÖHENUNTERSCHIED**  
**+55 m**

**SCHWIERIGKEITSGRAD**  
**leicht**



Ein riesiger Wackelstein, verlassene und überflutete Steinbrüche, überall verstreute Granitblöcke, aber auch dichte Wälder und Teiche. Dies ist der westlichste Teil Mittelböhmens. Ein Ort wie geschaffen für Zwerge, die der Sage nach vor langer Zeit in den hiesigen Krtské-Felsen lebten. Unterwegs kommen Sie am Dorf U Houbiček vorbei, das Ihre Kinder einfach lieben werden. Außerdem finden Sie hier den Großen Teich mit Sandstrand sowie den Jesenický Wackelstein. Das Ziel sind jedoch die Felsen von Krtské skály, die eigentlich die Überreste von Steinbrüchen sind. Hier wurde im 17. Jahrhundert hochwertiger blaugrauer Granit abgebaut, aus dem zum Beispiel die Prager Legionsbrücke oder einer der Brunnen der Prager Burg gebaut wurden.





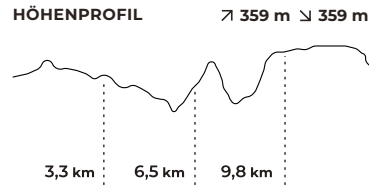
# 25. VON MUTĚJOVICE ZUR BURGRUINE PRAVDA




**STRECKENLÄNGE**  
13 km

**HÖHENUNTERSCHIED**  
+159 m

**SCHWIERIGKEITSGRAD**  
mittelschwer



Mysteriös - so könnte man die Höhepunkte dieser Route zusammenfassen. Zunächst be-  
sichtigen Sie die Burgruine Džbán, von der keine schriftlichen Aufzeichnungen erhalten ge-  
blieben ist. Archäologischen Untersuchungen zufolge wurde sie wahrscheinlich von einem  
der böhmischen Könige irgendwann in der ersten Hälfte des 13. Jahrhunderts errichtet.  
Auch die Gründung der Burgruine Pravda ist bis heute umstritten. Die ursprüngliche goti-  
sche Burg diente jedoch nur der Verteidigung. Aber das Geheimnisvollste erwartet Sie am  
Ende der Strecke - die Steinreihen Kounovské kamenné řady. Hunderte von Felsblöcken  
liegen auf einer großen Fläche auf dem Boden, auffällig angeordnet in vierzehn parallelen  
Reihen von Norden nach Süden.



- ROUTE**
- 1 Burgruine Džbán →
  - 2 Burgruine Pravda
  - 3 ☆ Steinreihen bei Kounov →
  - 4 ☆ Hinkelsteine



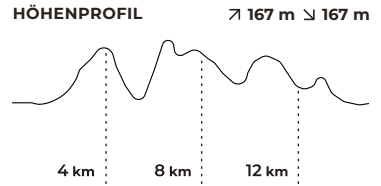


# 26. VOJTA-NÁPRSTEK-WEG VON BEROUN NACH KARLSTEIN

**STRECKENLÄNGE**  
15 km

**HÖHENUNTERSCHIED**  
+194 m

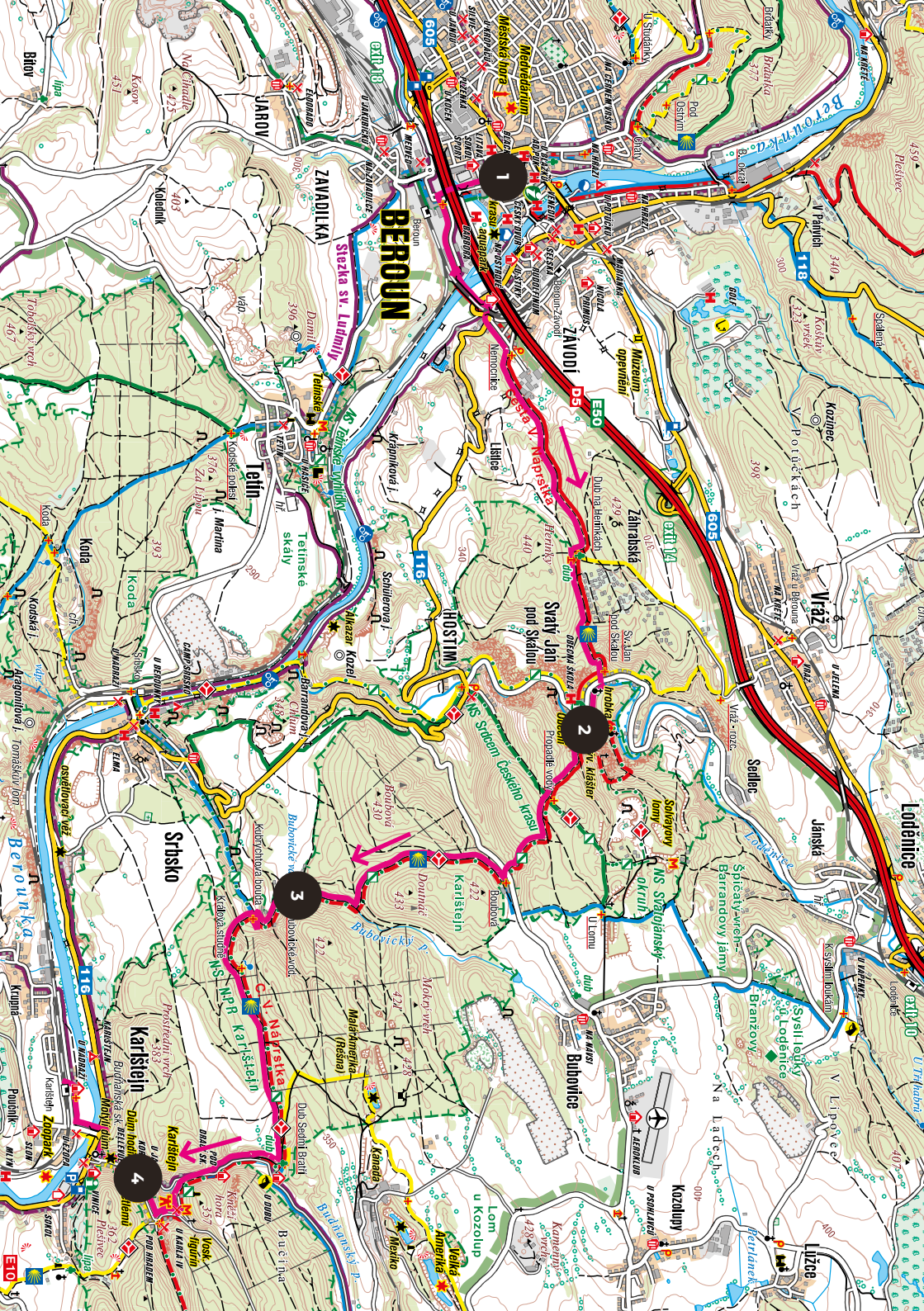
**SCHWIERIGKEITSGRAD**  
schwer



Auf dem ältesten erhaltenen tschechischen Wanderweg erwarten Sie zwar einige anstrengende Steigungen, aber die Belohnung ist wunderschöne Natur. Gleich nach dem ersten großen Anstieg von Beroun nach Herinky geht es hinunter zum Wallfahrtsort Svatý Jan pod Skalou, der umwoben von der Legende des Heiligen Iwan ist, dessen Einsiedelei Sie in der Kirche des Hl. Johannes des Täuflers besuchen können. Der folgende Abschnitt des Weges wird von den meisten Touristen als der schönste bezeichnet. Sie kommen an den Wasserfällen von Bubovice vorbei, die nur noch nach starken Regenfällen zu sehen sind. Wenn Sie die Kreuzung Eiche der Sieben Brüder passieren, werden Sie von der majestätischen Burg Karlstein begrüßt. Besuchen Sie auf dem Weg zum Bahnhof das Krippenmuseum.



- ROUTE**
- 1 Museum des Böhmisches Karsts →
  - 2 Wallfahrtsort Svatý Jan pod Skalou
  - 3 Bubovice Wasserfälle →
  - 4 Burg Karlstein
  - Karlštejn 34
  - Krippenmuseum Karlstein



# 27.

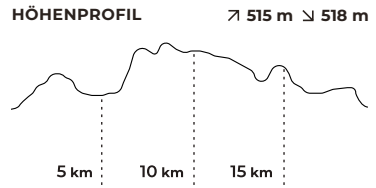
# BÖHMISCHER KARST MIT DEN KONĚPRUSY-HÖHLEN



**STRECKENLÄNGE**  
20 km

**HÖHENUNTERSCHIED**  
+240 m

**SCHWIERIGKEITSGRAD**  
schwer



Die Umgebung von Beroun bietet zahlreiche Wandermöglichkeiten. Eine weitere ist der Rundweg zu den Höhlen von Koněprusy und dem mythischen Tetín. Unterwegs werden Sie nicht wissen, wohin Sie zuerst schauen sollen, denn Sie gehen durch den schönsten Teil des Böhmisches Karsts. Bevor Sie bei den Höhlen ankommen, welche die längsten in Tschechien sind, machen Sie Halt in Tetín. Hier lebte und starb die Fürstin Ludmilla, Großmutter des Heiligen Wenzel. Nach Tetín passieren Sie das Naturreservat Koda mit frei zugänglicher Höhle und Heilquelle. Dann erwartet Sie die Besichtigung der Koněprusy-Höhlen. In ihrer Nähe finden Sie den größten noch aktiven Steinbruch Čertovy schody (dt.: Teufelsstufen).



- ROUTE**
- 1 Museum Tetín
  - 2 Wallfahrtsort Tetín → Kodsá-Höhle
  - 3 Pod Lípou →
  - 4 Koněprusy-Höhlen →
  - 5 Felsformation Aksamitova brána





## ADRESSE

Tourismusinformationszentrum  
der Mittelböhmischen Tourismuszentrale  
Husova 156/21  
Prag 1 – Altstadt

## KONTAKT

Tel.: +420 222 288 911  
E-mail: [info@sccr.cz](mailto:info@sccr.cz)

 @Mittelbohmen

 @VisitCentralBohemia

Foto: Archiv der Mittelböhmischen Tourismuszentral, Aleš Otava, Archiv der NPÚ, CzechTourism, Ladislav Renner, Dagmar Malinová, Dan Řežábek, Daniel Stiborek, David Vančíšín, Filip Jakubský, fotovideodronem.cz, František Ortmann, Hana Jampílková, Jan Valečka, Jaroslav Kohoutek, Jiří Beran, Jiří Jiroušek, Kamila Kohoutová, Malešov Camp, MCU media, Libor Sváček, Ondřej Holas, Ondřej Soukup, Václav Bacovský, Vít Švajcr

Herausgeber:

© Mittelböhmisches Tourismuszentrale  
Prag 11/2023 | 1. Auflage | Unverkäuflich

[de.visitcentralbohemia.com](http://de.visitcentralbohemia.com)