

Czechy Środkowe



PIESZE WYCIECZKI



#VisitCzechia

LEGENDA

STOPIEŃ TRUDNOŚCI



RESTAURACJA



PAŁAC



KAWIARNIA / CUKIERNIA



ZAMEK / RUINY ZAMKU



BISTRO / BAR Z PRZEKĄSKAMI



MUZEUM



BROWAR



KĄPIELISKO



LODZIARNIA



PUNKT WIDOKOWY /
WIEŻA WIDOKOWA



INTERESUJĄCE



PRZEWOŹNIK



MIEJSCA PIELGRZYMKOWE



CZĘŚĆ TRASY DOSTOSOWANA DO
POTRZEB OSÓB NIEPEŁNOSPRAWNYCH



DŁUGOŚĆ TRASY



ODPOWIEDNIE DLA
WÓZKÓW DZIECIĘCYCH



PRZEWYŻSZENIA



NIEZALECANE PRZY
ZŁEJ POGODZIE



CENTRUM INFORMACJI



ODPOWIEDNIA DLA
RODZIN Z DZIEĆMI

TREŚĆ BROSZURY

1. PRZEZ REGION ANTONÍNA DVOŘÁKA DO VELTRUS
2. ŚLADAMI CZESKICH PREZYDENTÓW
3. CINIBULKOVA STEZKA – SKALNE MIASTA KOKOŘÍNSKA
4. TRASA VÁCLAVA LEVÉHO Z DIABELSKIMI GŁOWAMI
5. ROMANTYCZNE RUINY NAD RZEKĄ IZERĄ
6. DO WYGASŁYCH WULKANÓW BABA I DĚDEK
7. PŘÍHRAZSKÉ SKÁLY I ZAMEK VALEČOV
8. Z MNICHOVA HRADIŠTĚ DO RUIN ZAMKU ZÁSADKA
9. DOLINĄ RZEKI VRCHLICE DO KUTNÉ HORY
10. DOLINĄ WILCZĄ PRZEZ KASKADY POTOKU VAVŘINECKÉHO
11. WOKÓŁ KOUŘIMI ŚLADAMI PIERWSZYCH SŁOWIAN
12. ŚLADAMI TAJEMNICZYCH LEGEND REGIONU VOTICKA
13. NA SZCZYT MITYCZNEJ GÓRY BLANÍK
14. SZLAK POSÁZAVSKÝ
15. Z KÁCOVA DO ZAMKU ČESKÝ ŠTERNBERK
16. BEZBARIEROWA TRASA WOKÓŁ PAŁACU KONOPIŠTĚ
17. ŚCIEŻKA DYDAKTYCZNA SVATOJÁNSKÉ PRĄDY
18. PRZEZ KRAJOBRAZ DZIKICH GRZBIETÓW BRD
19. WIDOKI Z DRBÁKOV-ALBERTOVÝCH SKAŁ
20. MIĘDZY ZAPORAMI WODNYMI KAMÝK I ORLÍK
21. PRZEZ KRAINĘ KAMIENI WOKÓŁ PETROVIC
22. JEZIORA SKRYJE I RUINY ZAMKU TÝŘOV
23. TRASA OKRĘŻNA LUŽNEJ U RAKOVNÍKA
24. PRZEZ REGION JESENICKO DO KRTSKÝCH SKAŁ
25. Z MUTĚJOVIC DO PRAVDY DO REGIONU ÚSTÍ NAD LABEM
26. ŚLADAMI VOJTY NÁPRSTKA Z BEROUNA DO KARLŠTEJNA
27. TRASA PRZEZ CZESKI KRAS Z JASKINIAMI KONĚPRUSKÝMI

1.

PRZEZ REGION ANTONÍNA DVOŘÁKA DO VELTRUS

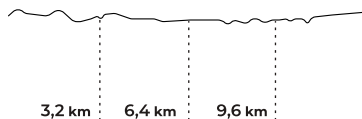


DŁUGOŚĆ TRASY
13 km



PRZEWYŻSZENIA
+18 m

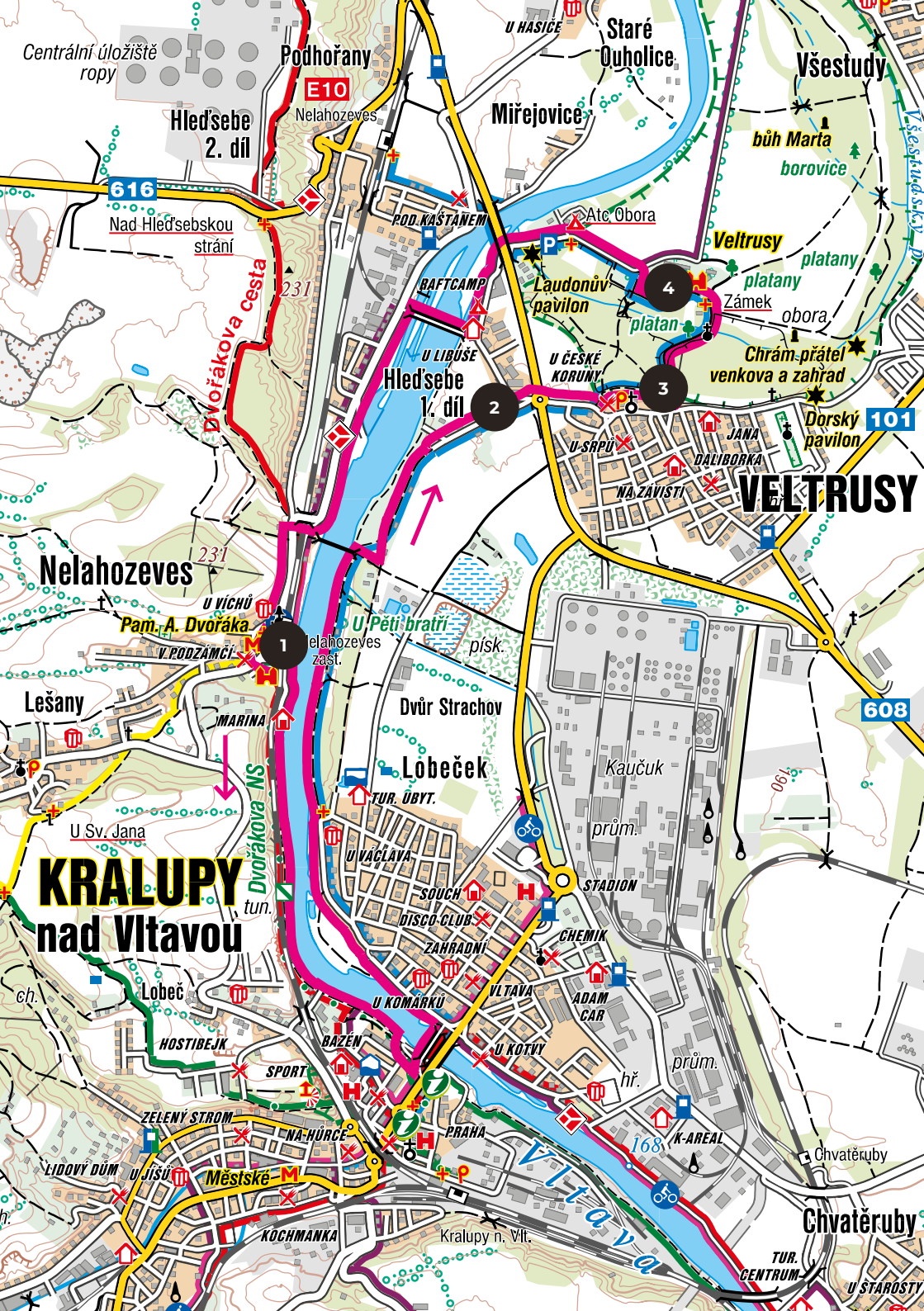
STOPIEŃ TRUDNOŚCI
lekka

PRZYROST WYSOKOŚCI ↗ 36 m ↘ 36 m



Poznaj miejsca, które zainspirowały słynnego kompozytora Antonína Dvořáka. Nelahozeves, rodzinna wieś czeskiego kompozytora, kryje w sobie renesansowy zamek z bogatymi zbiorami sztuki i dom rodzinny Dvořáka. Po drugiej stronie ulicy odwiedź centrum informacyjne, które powstało z nieużywanego budynku dworca kolejowego. Z domu, w którym się urodził Dvořák, można dostać się do Kralup nad Wełtawą Szlakiem Dvořáka. W Kralupach warto przyjrzeć się z bliska staremu kołu transmisyjnemu z turbiny Francisa z pobliskiej elektrowni wodnej Miřejovice. Czy jego przekładnia nie przypomina logo francuskiego producenta samochodów? Zanim przeprawisz się przez rzekę z powrotem na lewy brzeg w Veltrusach, zwiedzisz barokowy pałac z dużym parkiem pełnym romantycznych budowli.





Centrální úložiště ropy
Hledsebe 2. díl

Podhořany
Nelahozeves

Staré Ouholice
Mírejovice

Všestudy
bůh Marta borovice

616
Nad Hledsebskou strání
Dvůrkova cesta
231

E10
RAFTCAMP
Hledsebe 1. díl
U LIBUŠE
U ČESKÉ KORUNY
Ate Obora
Laudonův pavilon
Veltrusy
Zámek
obora
Chrám přátel venkova a zahrad
Dorský pavilon

101
Veltrusy

Nelahozeves
231
u VICHŮ
Pam. A. Dvořáka
v. PODZÁMČÍ

Lešany

KRALUPY nad Vltavou

U PĚTI BRATŘÍ
písk.
Dvůrkova NS
MARINA
Dvůrkova tun.
Dvůrkova NS tun.

Dvůr Strachov

Lobeček

TUR. ÚBYT.
U VAČLAVA
SOUCH
DISCO CLUB
ZAHRADNÍ
VLTAVA
U KOMÁRKŮ
BAZEN
SPORT
ZELENÝ STROM
NA HŮRCE
PRAHA
Kaučuk
prům.
STADION
CHEMIK
ADAM CAR
prům.
hr.
K-AREAL
168

608

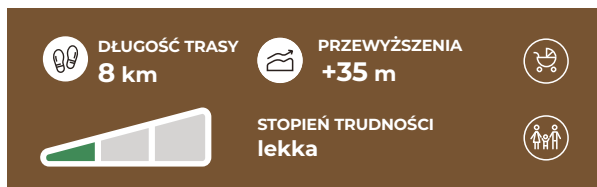
U Sv. Jana
Lobeč
HOSTIBEJK
LIDOVÝ DŮM
U JISŮ
Městské M
KOCHMANKA

Kralupy n. Vlt.

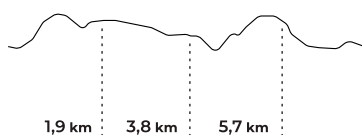
Chvatěruby

TUR. CENTRUM
U STAROSTY


2. ŚLADAMI CZESKICH PREZYDENTÓW

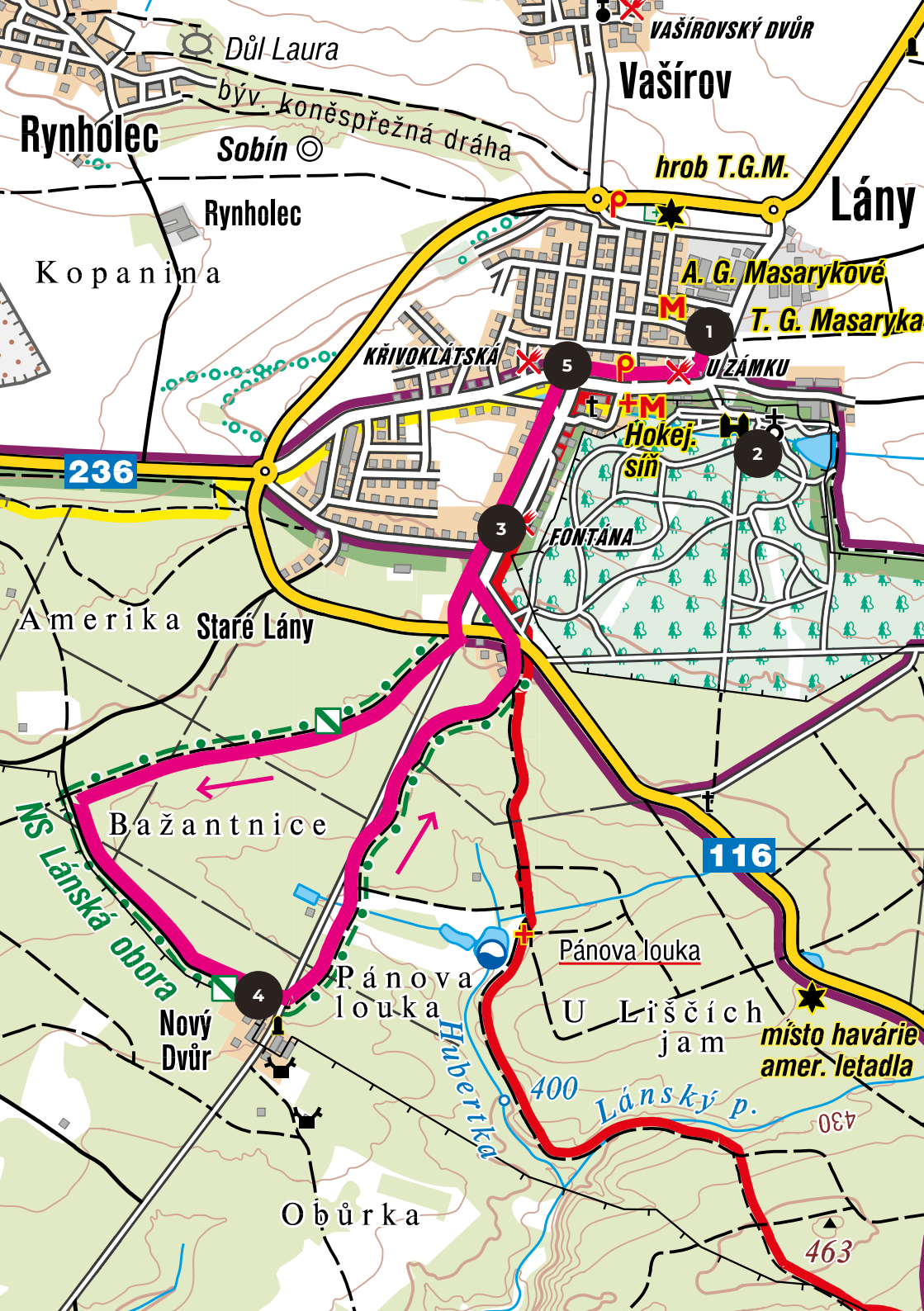


PRZYRÓST WYSOKOŚCI ↗ 72 m ↘ 72 m



Czy wiesz, jak wygląda letnia rezydencja czeskich prezydentów? Przyjedź i zajrzyj za jej bramę – pałac Lány i park są otwarte dla zwiedzających. Z pierwszym prezydentem Czechosłowacji można zapoznać się w Muzeum T. G. Masaryka w dawnym spichlerzu. Hołd można mu oddać na cmentarzu w Lánech, gdzie został pochowany wraz z rodziną. Potem udaj się do parku zamkowego, który jest dziełem architekta Pierwszej Republiki Josipa Plečnika. Zobaczysz fontannę z 5 głowami lwów lub zajrzysz do szklarni zamkowej. Zwiedzanie reprezentacyjnego piętra zamku jest zorganizowane, ale termin trzeba zarezerwować z wyprzedzeniem. Następnie możesz wyruszyć ścieżką edukacyjną do rezerwatu przyrody Lány.





Důl Laura

VAŠÍROVSKÝ DVŮR

Vašírov

Rynholec

Sobín

Rynholec

hrob T.G.M.

Lány

Kopanina

A. G. Masarykové

T. G. Masaryka

KŘIVOKLÁTSKÁ

U ZÁMKU

236

Hokej.
sín

FONTÁNA

Amerika Staré Lány

Bažantnice

116

NS Lánská obora

Pánova louka

Pánova louka

U Liščíh jam

místo havárie amer. letadla

Nový Dvůr

Hubertka

Lánský p.

Obůrka

400

430

463

3.

CINIBULKOVA STEZKA – SKALNE MIASTA KOKOŘÍNSKA



↓ POBIERANIE
↓ TRASY GPX



DŁUGOŚĆ TRASY
8 km



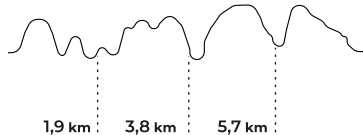
PRZEWYŻSZENIA
+76 m



STOPIEŃ TRUDNOŚCI
trudna



PRZYRÓST WYSOKOŚCI ↗ 334 m ↘ 334 m



Trasa, nazwana na cześć Josefa Cinibulki, promotora turystyki w regionie Kokořínsko, rozpoczyna się przy kąpielisku w Mšenie, które oczaruje Cię wyglądem Art Deco z czasów Pierwszej Republiki. Kokořínské Skály nie zawsze są widoczne na pierwszy rzut oka, jak inne czeckie miasta skalne, ale przygód tutaj nie brakuje. Szlak poprowadzi Cię przez dwa skalne miasta. Uważnie obserwuj namalowane drogowskazy, nietrudno się tu zgubić. Ze skalnego miasta Bludiště (Labirynt) można dostać się po stromych schodach wykutych w skale i za pomocą łańcucha. Dlatego weź pod uwagę swoje możliwości fizyczne. Mamy dobrą wiadomość dla właścicieli psów! Przejdziesz z nimi trasą, tylko od czasu do czasu będziesz musiał improwizować i szukać innych sposobów na przejście.



KĄPIELISKO MŠENO



SKALNE MIASTO BLUDIŠTĚ



PRŮSEČNÁ SKÁLA

TRASA

1



Skalne Miasto
Prolezovačky



2



Skalne Miasto
Bludiště



3



Coffee Racer
Bistro

4



Gigantyczna
głowa i żaba



5



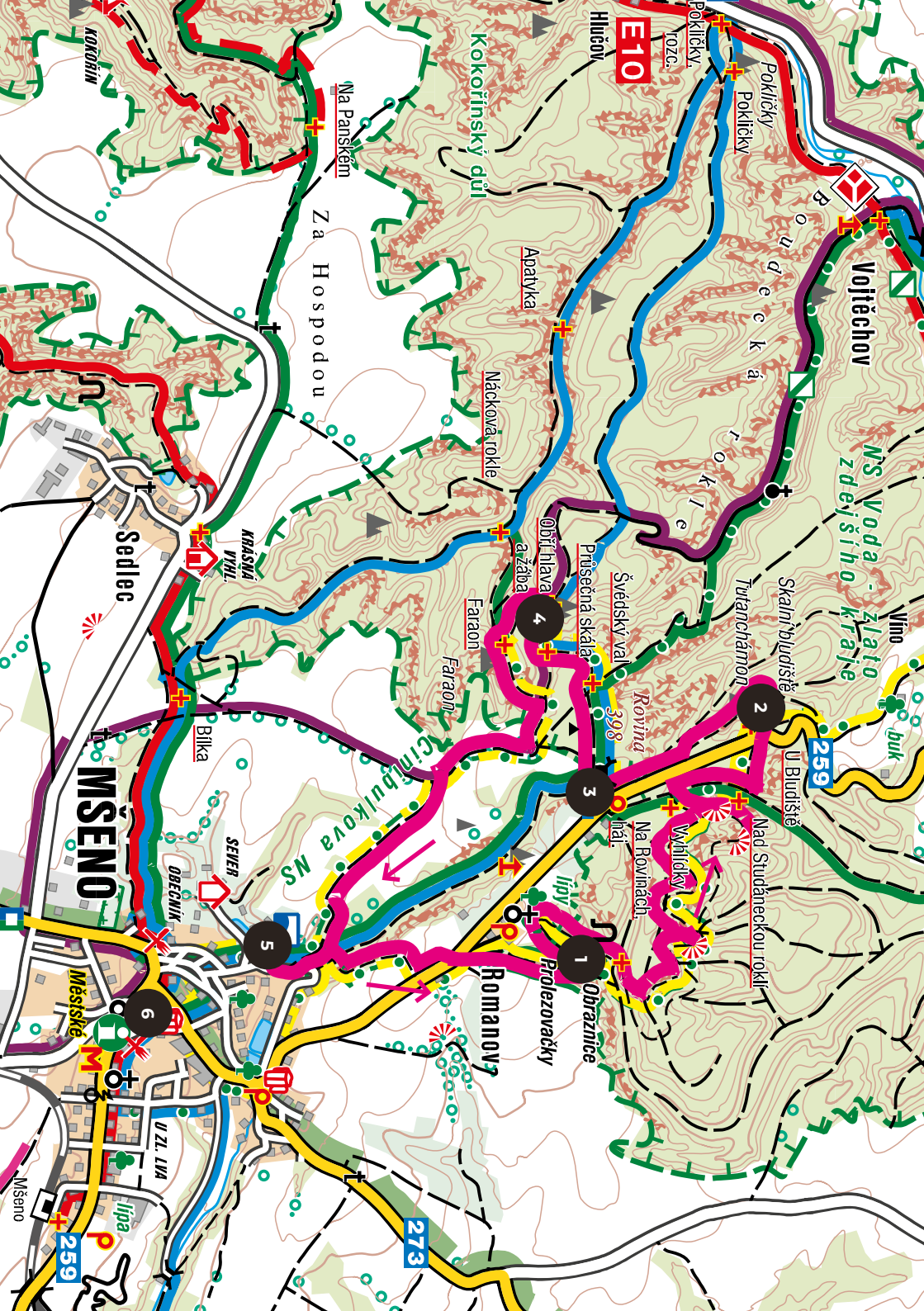
Pływalnia Mšeno



6



Zlatý lev



4.

TRASA VÁCLAVA LEVÉHO Z DIABELSKIMI GŁOWAMI



POBIERANIE
TRASY GPX



DŁUGOŚĆ TRASY
14 km



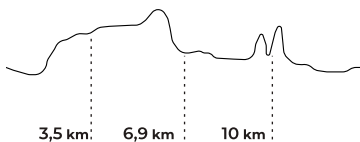
PRZEWYŻSZENIA
+96 m




STOPIEŃ TRUDNOŚCI
średnia



PRZYROST WYSOKOŚCI \nearrow 199 m \searrow 199 m



Ogromne, sięgające 9 metrów wysokości Diabelskie głowy zapierają oddech w piersiach. Ich twórcą jest zamkowy kucharz Václav Levý. W XIX wieku wyrzeźbił jeszcze kilka innych płaskorzeźb w skałach piaskowcowych w okolicach Želíz, które są połączone szlakiem zwanym Trasa Václava Levého. Rozpoczyna się przy pałacu Liběchov z ogólnodostępnym parkiem i rzeźbami Matthiаса Brauna. Stąd najpierw udaj się do Jaskini Harfenice i płaskorzeźb Sfinks lub Wąż, ścieżka w tym kierunku nie ma tak wielu stromych podejść. Za Diabelskimi głowami czeka na Ciebie najciekawsze dzieło – jaskinia Klácelka ze zdobionym portalem i dziedzińcem zwanym Blaník. Znajdziesz tu postaci z czeskiej historii i legend, takie jak wódz husycki Jana Žižka i Prokop Holý, śpiąca armia blanická czy krasnal wykuwający broń dla armii blanickéj.



DIABELSKÉ GŁOWY



JASKINIA KLÁCELKA



HARFENICE

TRASA

1



Pałac Liběchov →

2



Harfenice



Refiéfý Sfinga a Had

3



Pub U Blanky →

4

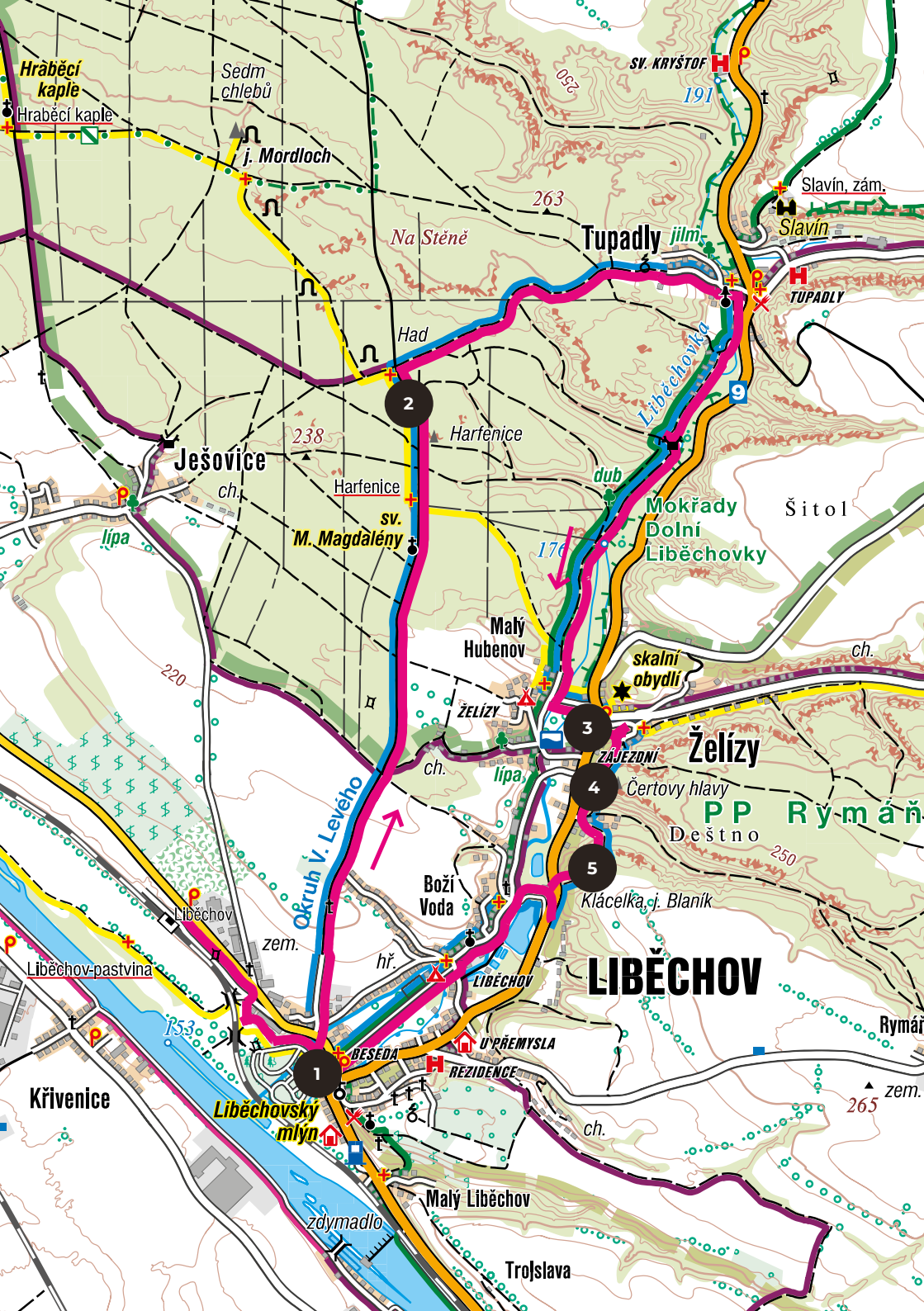


Diabelské hlavy →

5



Jaskinia Klácelka



Hraběcí kaple
Hraběcí kaple

Sedm chlebů
j. Mordloch

SV. KRÝŠTOF
191

Slavín, zám.
Slavín
TUPADLY

Na Stěně

Tupadly jilm.

Had

Harfenice

Ješovice

Harfenice
sv. M. Magdalény

Mokřady
Dolní
Liběchovky

Šitol

lípa

220

Malý
Hubenov

skální
obydlí

ŽELÍZY

Želíz

Čertovy hlavy

PP Rýmáň

Deštno

250

Boží
Voda

Klácelka, j. Blaník

LIBĚCHOV

Liběchov-pastvina

Liběchov

zem.

hř.

LIBĚCHOV

Křivenice

Liběchovský
mlýn

BESEDA

U PŘEMYSLA

REZIDENCE

Malý Liběchov

Trojslava

zem.
265

5. ROMANTYCZNE RUINY NAD RZEKĄ IZERĄ

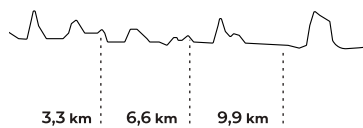


DŁUGOŚĆ TRASY
13 km

PRZEWYŻSZENIA
+48 m

STOPIEŃ TRUDNOŚCI
lekka

PRZYRÓST WYSOKOŚCI ↗ 188 m ↘ 201 m

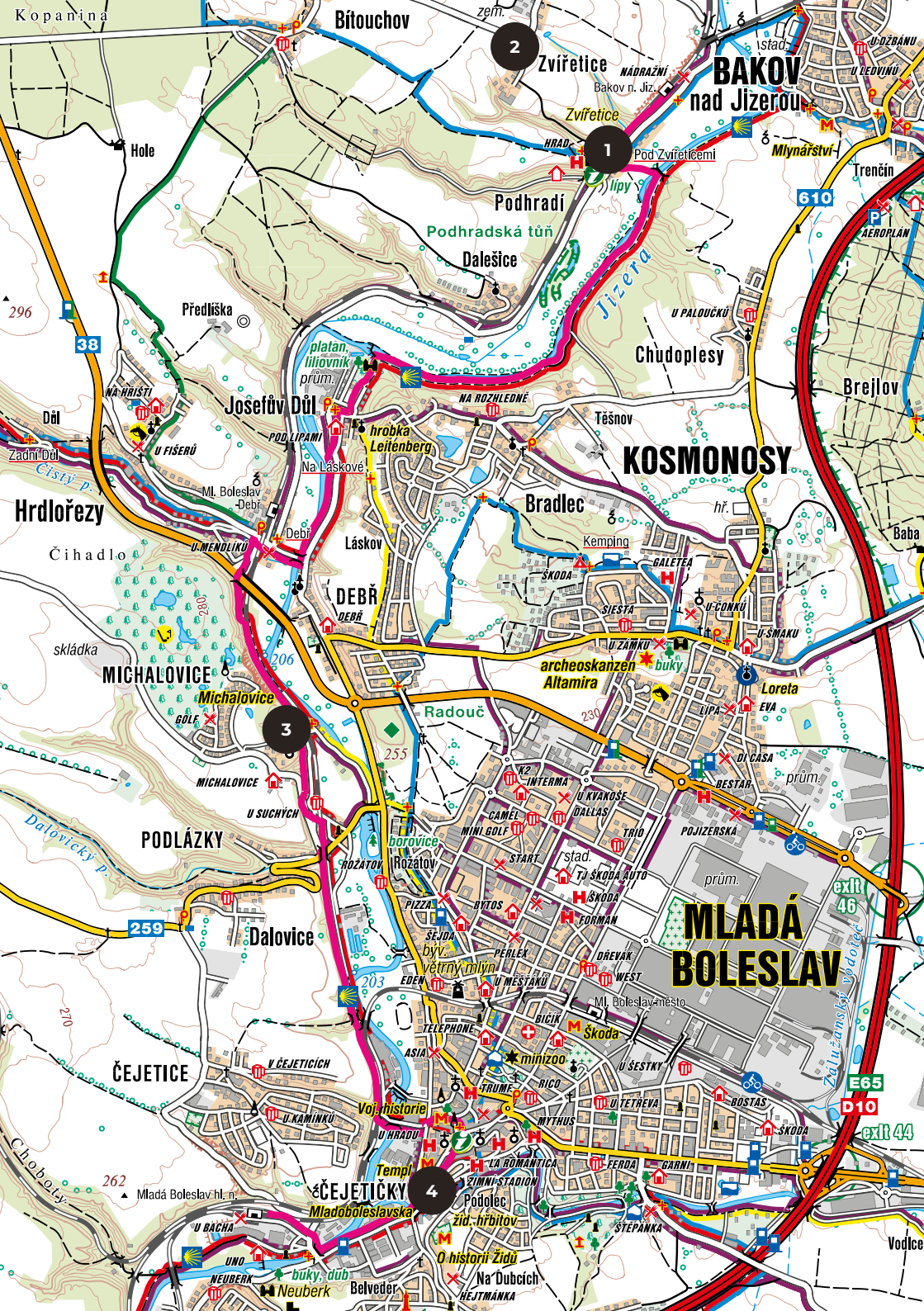


Wygodna trasa bez większych przewyższeń prowadzi w górę rzeki Izery czerwonym szlakiem do ruin zamków Zvířetice i Michalovice. Trasa rozpoczyna się na stacji kolejowej Bakov nad Jizerou, położonej w pobliżu ruin zamku Zvířetice. Z jego historią można zapoznać się w centrum informacyjnym w Podhradí. Coś do jedzenia i pamiątki można kupić w pobliskim Dworze Garncarskim Zvířetice. Następnym przystankiem są ruiny zamku Michalovice, który swoją krzywą wieżą śmiało konkuruje z Pizą we Włoszech. Wycieczkę zakończ w Mladé Boleslavi, skąd możesz wrócić na początek trasy komunikacją miejską. Możesz też zatrzymać się w mieście i odwiedzić lokalne atrakcje. Nie pominiesz żadnej wędrując Metalowym Szlakiem z interaktywnymi panelami.



RUINY ZAMKU ZVÍŘETICE





Kopanina

Bítouchov

zem.

2

Zvířetice
NADRAŽNÍ
Bakov n. Jiz.

BAKOV nad Jizerou

U DŽBANŮ
U LEDVINY

Zvířetice
Pod Zvířetice
Mlynářství

Trenčín

U PALOUCKŮ
AEROPLAN

Podhradí
Dalešice
Jizera

Chudoplesy
Těšnov
KOSMONOSY

Brejlov

Hrdlořezy

Dál
Zadní Děl
Čistý p.

Josefův Důl
Na Láskově
hrábka Leitenberg

Bradlec

Čihadlo

skládku
MICHALOVICE
Michalovice

Debr
Láskov
DEBR
DEBŘ

Radouč
archeoskanzen Altamira

Loreta
EVA
prům.

PODLÁZKY

Dalovice

MLADÁ BOESLAV

ČEJETICE

ŠEJETICKÝ Mladoboleslavská

4

Tempel
O historii Židů
Na Dubech

Vodice

UNO
NEUBERK
Belveder

U BACHA
buky, dub
Hejtmánka

LA ROMANTICA
Střelný stadion
Podolec

BOSTAS
SKODA

296

206

210

262

259

38

206

255

203

exit 46

E65

D10

exit 44

exit 44

6.

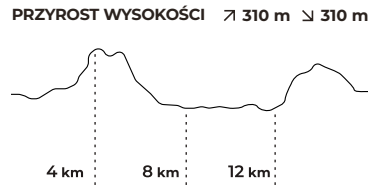
DO WYGASŁYCH WULKANÓW BABA I DĚDEK





DLUGOŚĆ TRASY
16 km

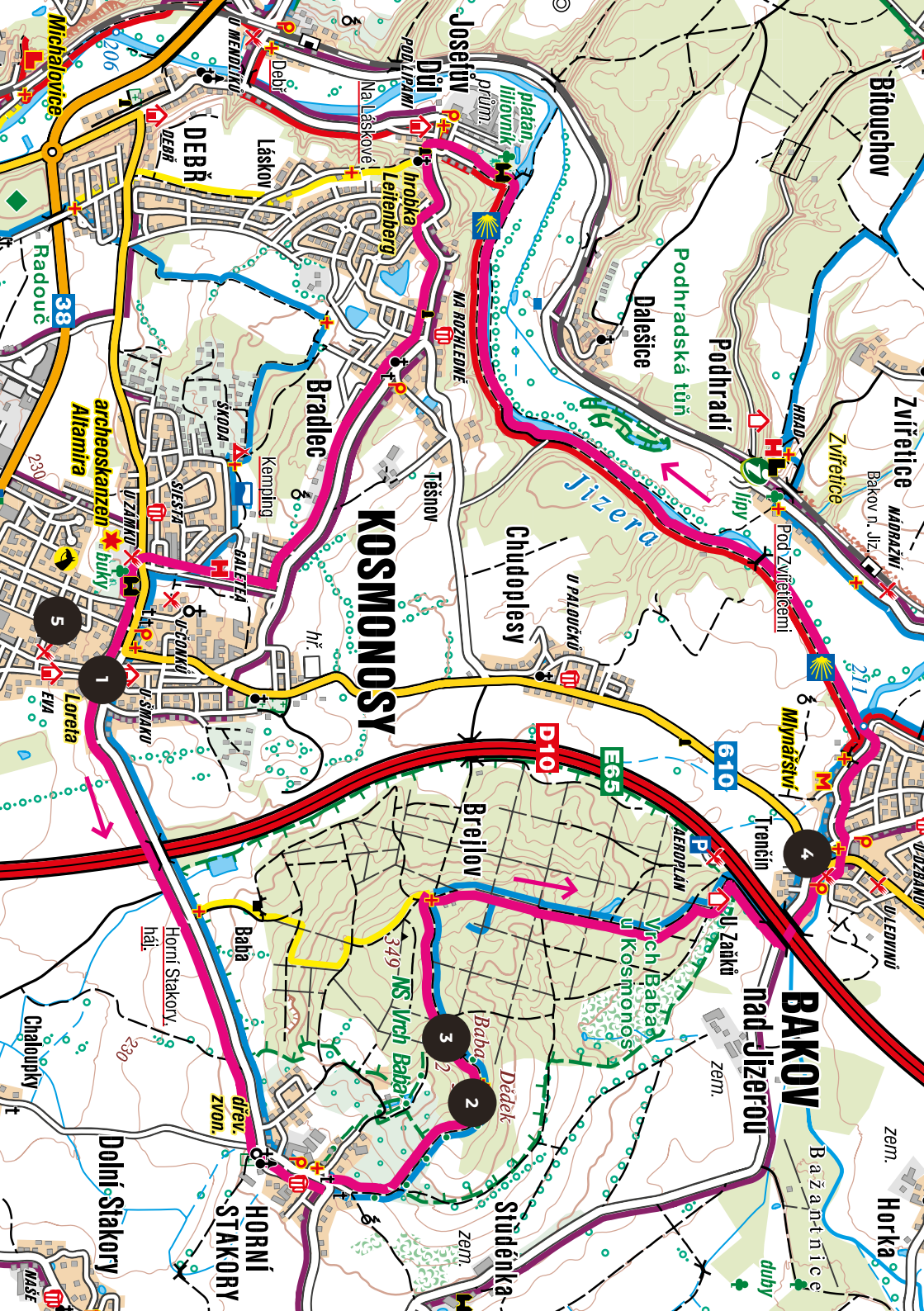
PRZEWYŻSZENIA
+152 m

STOPIEŃ TRUDNOŚCI
średnia



W rezerwacie przyrody w pobliżu Kosmonos odkryjesz bazaltowe szczyty dwóch wygasłych leśnych wulkanów - Baba i Dědek. Zanim pojedziesz je zobaczyć, odwiedź Loreto Kosmonosy. Miejsce pielgrzymkowe składa się z barokowych krużganków z kaplicą św. Marcina, otaczających Domek Santa Casa i dzwonnicy położonej poza terenem zamkniętym. Teren między Łabą a rzeką Izera jest raczej płaski, więc nie spodziewaj się dużych podejść pod górki. Mimo to z Dědku można podziwiać widoki na Czeski Raj i Ještěd. Mniej więcej w połowie podróży mieści się jako mała nagroda - browar GARM. W drodze powrotnej można podziwiać widok na ruiny zamku Zvířetice, na drugim brzegu rzeki Izery. Jeśli masz małe dzieci, możesz wybrać krótką opcję wycieczki na wulkany okrężną 3 km ścieżką edukacyjną ze wsi Horní Stakory.





Břloučov

Zvířetice

Zvířetice

Pod Zvířetickým

Podhradí

Dalešice

Jizera

Chudoplesy

KOSMONOSY

Bradlec

Těšínov

DEBR

archeoskanzen Altamira

Loreta

Radouč

archeoskanzen Altamira

bunky

BAKOV nad Jizerou

Bažantnice

Horka

Trenčín

Mlynářův

BAKOV nad Jizerou

Vrch Baba u Kosmonosy

Brejlovo

Studénka

Baba

NS Vrch Baba

HORNÍ STAKORY

HORNÍ STAKORY

Horní Stakovy háje

Dolní Stakory

Radouč

archeoskanzen Altamira

bunky

Loreta

MANSE

7. PŘÍHRAZSKÉ SKÁLY I ZAMEK VALEČOV

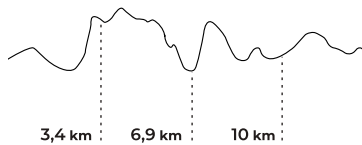


DLUŽOŚĆ TRASY
14 km


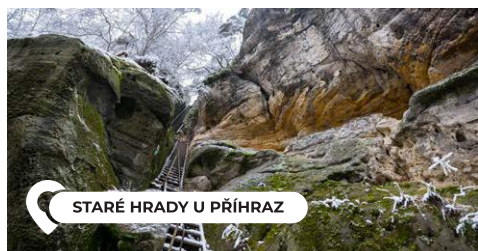
PRZEWYŻSZENIA
+151 m

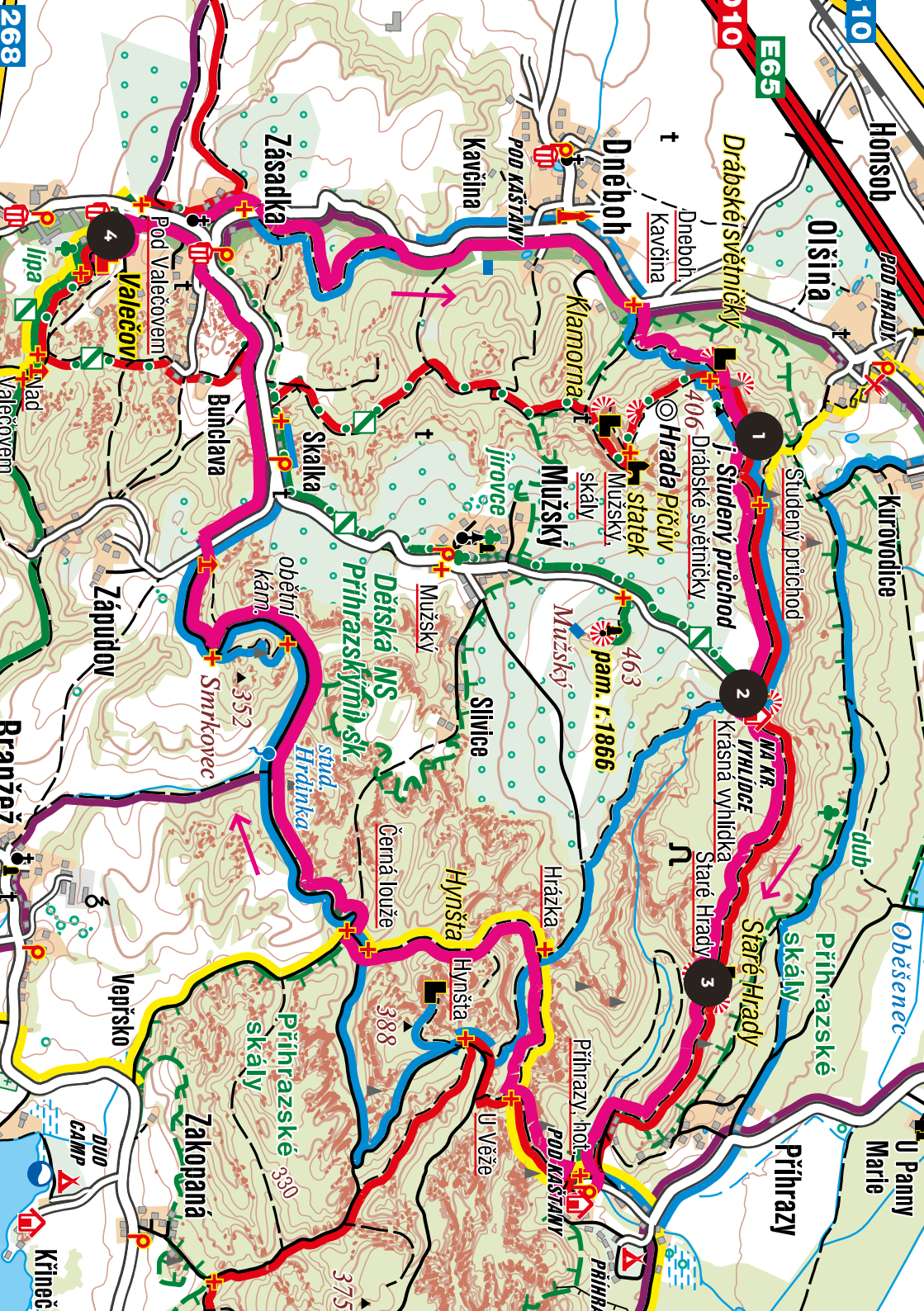
STOPIEŃ TRUDNOŚCI
trudna

PRZYRÓST WYSOKOŚCI ↗ 474 m ↘ 474 m



Skalne miasta Příhrazských skal znajdują się wokół wierzchu Mužský. Ich formacje skalne powstały w sposób naturalny i w wyniku działalności człowieka. Wyrusz z zamku Valečov na wymagającą trasę o długości 14 km. Przyjemne zejście będzie przeplatać się ze stromym podejściem, w niektórych miejscach będziesz się przedzierać wąskimi skalnymi wąwozami, w innych przejdiesz przez kładki między skalnymi wieżami lub wdrapiasz się po drabinach. Nagrodą będą przeróżne widoki, zmęczone mięśnie i wspomnienia z przygody. Energię czerpiesz z natury, a nie z serwowanego jedzenia, więc nie zapomnij zabrać ze sobą przekąski. Podobnie jak reszta Czeskiego Raju, Příhrazské skály są bardzo popularne. Jeśli naprawdę chcesz się nimi cieszyć, przyjedź w tygodniu lub poza głównym sezonem turystycznym.





Honšob

Oišina

POD HRADK

Drábské světničky

Dneboh

Kavčina

POD KAŠTANY

Zásadka

Pod Valečovem

Valečov

lipa

Bunclava

Skalka

Klamorna

Mužský

Hlada Picův státek

1

Studentý průchod

Kurovovice

Jirovice

Mužský

463

406

pam. r. 1866

2

INA KR. VHLICE

Krásná vhlídka

Staré Hradky

Oběšenec

3

Staré Hradky

Příbraz

U Panny Marie

Slivice

Černá louže

Hymšta

Hymšta

U Věže

Příhrazy hot.

POD KAŠTANY

PŘÍHR

obětí kám.

352

Smrkovec

Hřidinka stud.

Příhrázké skály

330

Zakopaná

Vepřsko

DUO CAMP

Kříneč

Branzež

Zápudov

8.

Z MNICHOVA HRADIŠTĚ DO RUIN ZAMKU ZÁSADKA

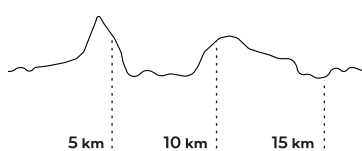


DLUGOŚĆ TRASY
17 km

PRZEWYŻSZENIA
+117 m

STOPIEŃ TRUDNOŚCI
średnia

PRZYRÓST WYSOKOŚCI ↗ 233 m ↘ 233 m



Trasa tej wycieczki prowadzi najpierw przez wzgórze Káčov, gdzie można wspiąć się na bazaltowy komin trzeciorzędowego wulkanu. Za nim znajdują się malownicze ruiny Zásadka, położone nad zbiegiem rzek Izery i Mohelki. Fani Jára Cimrmana również znajdą tu jeden z wielu jego śladów. Po drodze przez szeroką dolinę rzeki Izery dotrzesz do dawnego pałacu Klášter Hradiště nad Jizerou, dziś znanego browaru. Pierwotnie na jego miejscu stał się klasztor cystersów, z którego widać duży gotycki portal. Kolejny pałac, tym razem dostępny, znajduje się w Mnichovo Hradiště. Można tu zwiedzić bibliotekę, którą opiekował się światowej sławy uwodziciel Giacomo Casanova. Warto również odwiedzić ogród pałacowy z sala terreną czy klasztor kapucynów z grobowcem Albrechta von Wallensteina.





Mohelnice nad Jizerou

MNICHOVO HRADIŠTĚ

Jivina

Sychrov

Hněvousice

Klášter Hradiště nad Jizerou

Mníchovo Hradiště

327

293

261

350

270

250

610

268

E65

D10

exit 57

Habr

Haškov

Skalni sruby Jizery

Jizera

Horní Mohelnice

Dolní Kruhy

Zásadka

Podolí

Arnoštický

Arnoštice

Nedbalka

Městské

NA TENISE

PODŽÁMECKÁ

U HROZNU

U ŠULCU

ČESKÁ

U FRANTIŠKY

VE DVŮŘE

COUNTRY

MARKO

U KVAPILŮ

U MYDLÁŘŮ

Branka

Dolní Bukovina
PODBUKOVINA

V Lukách
Zábrdka

KLÁŠTER

SKALA

KRISTÝNKA

prům.

250

250

260

Na Bahnech

ch.

Borovice

ch.

Zábrdka

ch.

U HROCHA

ch.

ch.

ch.

ch.

ch.

ch.

ch.

ch.

ch.

ch.

ch.

ch.

ch.

ch.

ch.

ch.

ch.

ch.

ch.

ch.

ch.

ch.

ch.

ch.

ch.

ch.

ch.

ch.

ch.

ch.

ch.

ch.

ch.

ch.

ch.

ch.

ch.

ch.

ch.

ch.

ch.

ch.

ch.

ch.

ch.

ch.

ch.

ch.

ch.

ch.

ch.

ch.

ch.

ch.

ch.

ch.

ch.

ch.

ch.

ch.

ch.

ch.

ch.

ch.

ch.

ch.

ch.

ch.

ch.

ch.

ch.

ch.

ch.

ch.

ch.

ch.

ch.

ch.

ch.

ch.

ch.

ch.

ch.

ch.

ch.

ch.

ch.

ch.

ch.

ch.

ch.

ch.

ch.

ch.

ch.

ch.

ch.

ch.

ch.

ch.

ch.

ch.

ch.

ch.

ch.

ch.

ch.

ch.

ch.

ch.

ch.

ch.

ch.

ch.

ch.

ch.

ch.

ch.

ch.

ch.

ch.

ch.

ch.

ch.

ch.

ch.

9. DOLINĄ RZEKI VRCHLICE DO KUTNÉ HORY

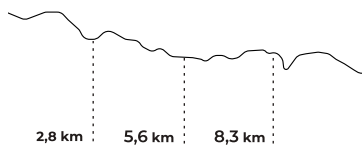


DLUGOŚĆ TRASY
11 km



PRZEWYŻSZENIA
-134 m

STOPIEŃ TRUDNOŚCI
lekka

PRZYRÓST WYSOKOŚCI ↗ 150 m ↘ 273 m

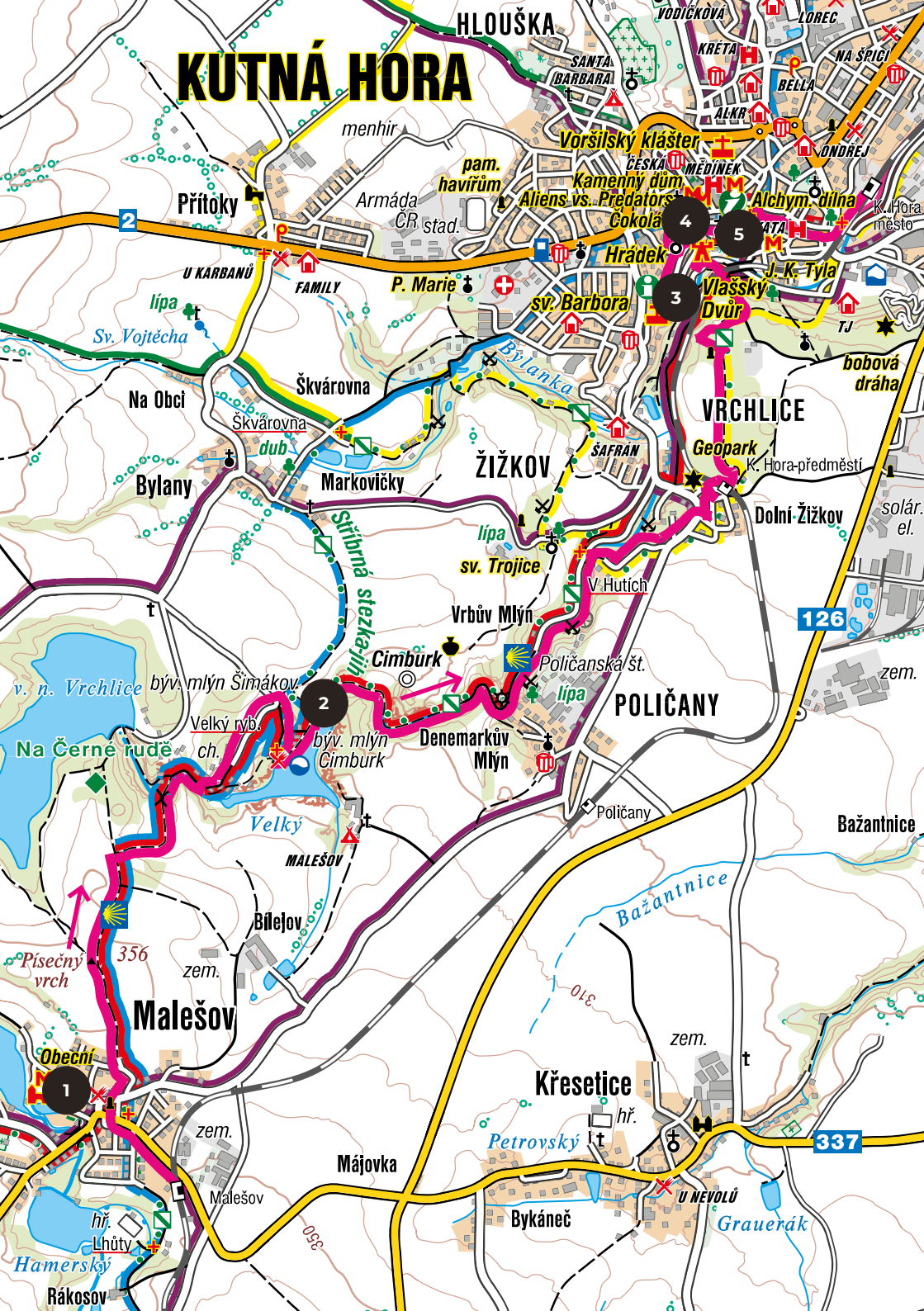


Stare młyny, kamienny most, średniowieczna twierdza, prehistoryczne grodziska i wodospady. To zobaczysz na trasie z Malešova do Kutné Hory idąc doliną rzeki Vrchlice. Znajdziesz tu również pozostałości historycznego górnictwa srebra, z którego słynęła Ziemia Kutnohorská, a która stała za dobrobytem i bogactwem królewskiego miasta. Trasa prowadzi, od średniowiecznej twierdzy Malešov do historycznego centrum Kutné Hory, które jest wpisane na Listę Światowego Dziedzictwa UNESCO. W centrum miasta przejdiesz się starymi krętymi uliczkami, obok kolegium jezuickiego, aż dotrzesz do najsłynniejszego zabytku - kościoła św. Barbary. Nie zapomnij odwiedzić Dworu Włoskiego, dawnej mennicy centralnej Królestwa Czech. Samochód można zostawić w Kutné Hoře i wsiąść do lokalnego pociągu do Malešova.



- TRASA**
- 1 Przyjazny browar Malešov
 - 2 Wodospady Vrchlické
 - 3 Kościół św. Barbary
 - 4 Dačický
 - 5 Dwór Włoski

KUTNÁ HORA



Přitoky

Na Obci

Bylany

Na Černé rudě

Malešov

Rákosov

menhir

Armáda CR stad.

Škvárovna

Markovičky

Cimbůrk

Bílejov

Májovka

pam. havírům

P. Marie

Žižkov

Vrbův Mlýn

Denemarkův Mlýn

Křesetice

Vrštilský klášter

Kamenný dům

Alchym. dílna

sv. Barbora

sv. Trojice

Poličanská št.

Poličany

Petrovský

Bykáneč

ČESKÁ

Aliens vs. Predators

Hrádek

V. Hutích

SAFRAN

Poličany

Bažantnice

hř.

U NEVOLŮ

MĚDINEK

Alchym. dílna

Vlašský Dvůr

J. K. Tyla

VRCHLICE

Geopark

K. Hora-předměstí

POLIČANY

Dolní Žižkov

zem.

Grauerák

LOREC

NA ŠPICI

ONDREJ

TJ

bobová dráha

K. Hora město

solár. el.

zem.

Bažantnice

zem.

U NEVOLŮ

2

2

356

1

126

337

356

310

10.

DOLINĄ WILCZĄ PRZEZ KASKADY POTOKU VAVŘINECKÉHO



PRZYRÓST WYSOKOŚCI ↗ 21 m ↘ 102 m



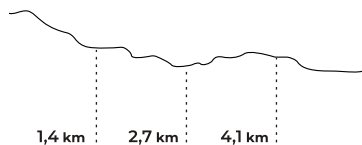
DŁUGOŚĆ TRASY
6 km




PRZEWYŻSZENIA
-88 m



STOPIEŃ TRUDNOŚCI
lekka



Potok Vavřínecký, zwany Výrovką, jest popularną atrakcją wśród kajakarzy. Po osuszeniu stawu Vavřínecký potok staje się splawny, dlatego odbywają się tu zawody i imprezy dowcipnisiów. Potok między Toušicami a Zásmukami tworzy romantyczną dolinę, która kryje w sobie kilka niespodzianek. Pierwszą z nich zobaczysz wkrótce po przejściu przez zabytkową Bažantarnię Zásmucką, a jest nią barokowy kamienny most. Niedaleko mostu zaczynają otaczać dolinę skały. Kolejna atrakcja czeka na Ciebie na końcu trasy, przed Toušicemi. Drugi barokowy kamienny most, pod którym zaczynają się „Toušické prahy” - Progi Toušické. Jest to 5-metrowa kaskada skalna potoku. Do Zásmuk można wrócić nieoznakowaną ścieżką po drugiej stronie kopalni.



TOUŠICKÉ PRAHY

TRASA

1



Pałac Zásmuky →

2



Tunel Jelení

3



Kaplica Narodzenia
Najświętszej Maryi Panny →

4

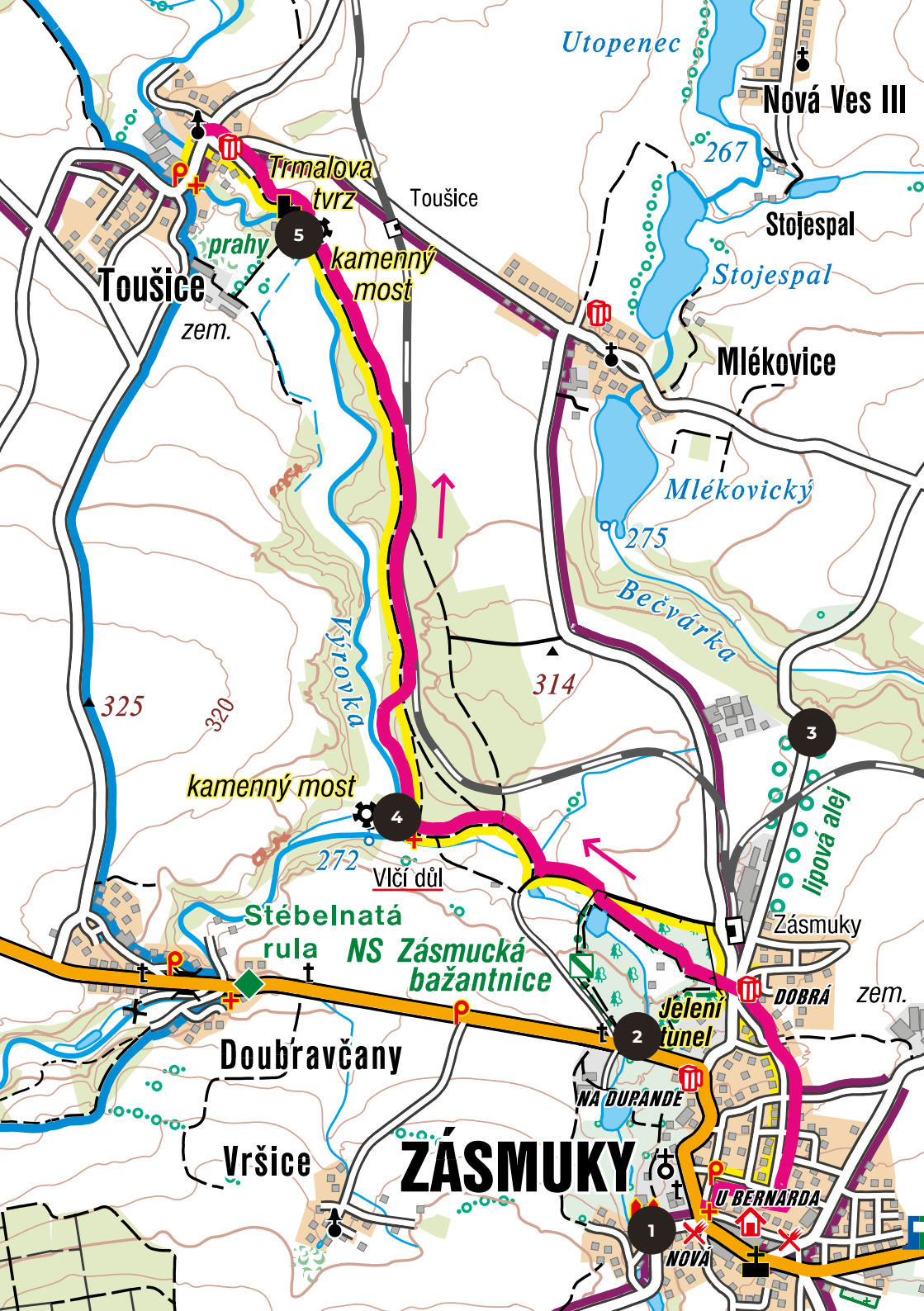


Most barokowy →

5



Toušické prahy



Utopenec

Nová Ves III

Stojespal

Stojespal

Toušice

Trmalova tvrz

Toušice

kamenný most

Mlékovice

Mlékovický

Bečvářka

325

320

314

kamenný most

Vlčí důl

Stébelnatá rula

NS Zásmucká bažantnice

Zásmuky

DOBŘÁ zem.

Doubřavčany

Vršice

ZÁSMUKY

NA DURANDE

Jelení tunel

U BERNARDA

NOVÁ

3

4

2

1

5

zem.

zem.

lipová alej

prahy

zem.

zem.

11.

WOKÓŁ KOUŘIMI ŚLADAMI PIERWSZYCH SŁOWIAN

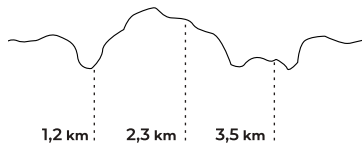


DŁUGOŚĆ TRASY
5 km


PRZEWYŻSZENIA
+56 m

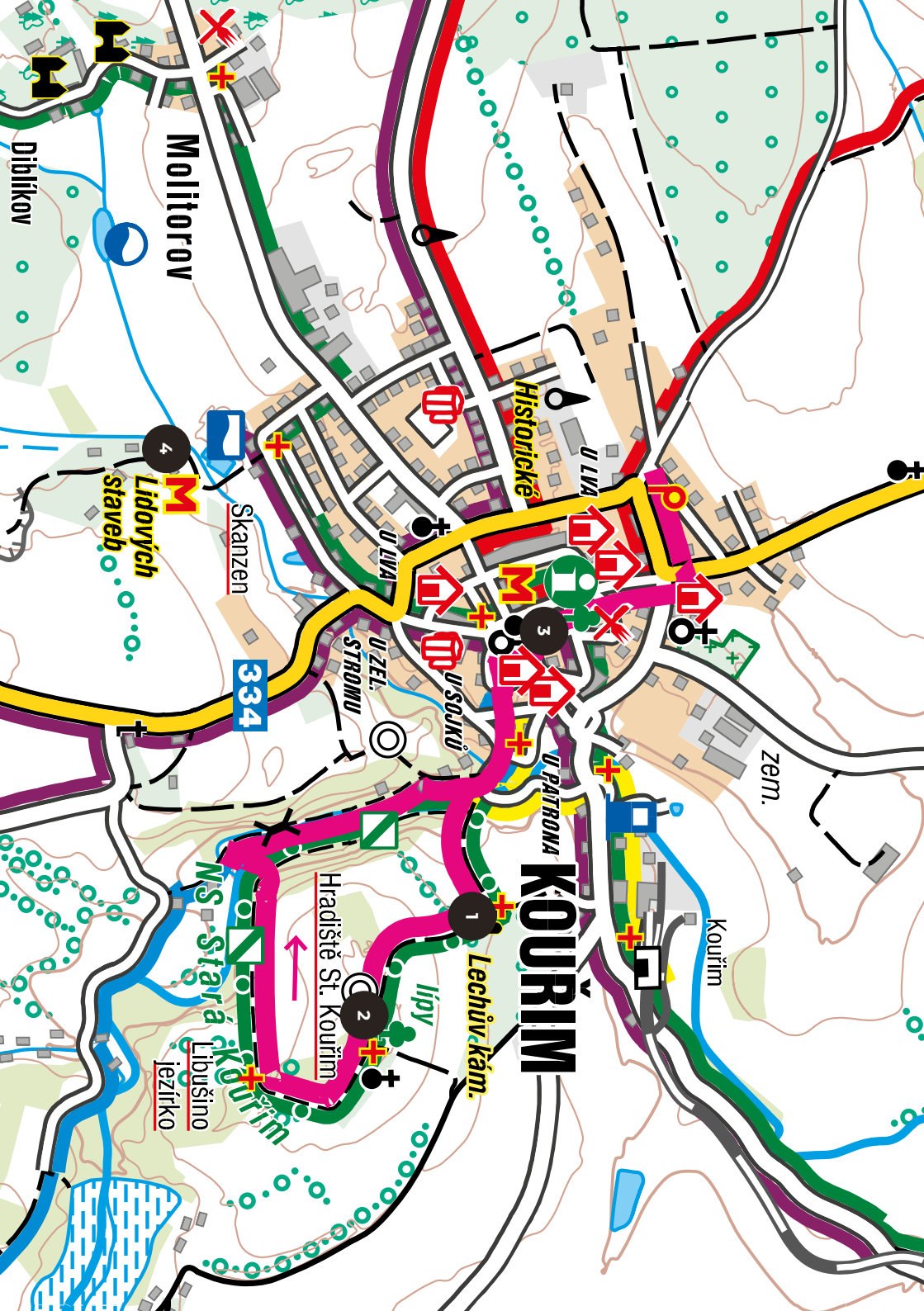
STOPIEŃ TRUDNOŚCI
lekka

PRZYROST WYSOKOŚCI ↗ 92 m ↘ 94 m



Zacznij od Kouřimi, królewskiego miasta z dobrze zachowanymi fortyfikacjami miejskimi i kościołem św. Szczepana, zbudowanym w stylu romańskim z elementami wczesnego gotyku. Kręte uliczki prowadzą do ścieżki edukacyjnej wiodącej do grodziska Stará Kouřim. Dobrze widoczny Kamień Lecha, w którym według legendy usiadł brat praojca Czecha, malownicza kapliczka św. Wíta czy Jezioro Libuszy stanowi część starożytnej grodziska, którego mury obronne są nadal widoczne. Roztaczają się stąd również piękne widoki na królewskie miasto Kouřim i jego okolice. Na obrzeżach miasta znajduje się Muzeum Architektury Ludowej, z którego filmowcy chętnie korzystają podczas kręcenia bajek. Przez cały rok odbywają się tu imprezy etnograficzne, podczas których można poznać czeskie tradycje.





Molitorov

Dělníkov

Historické

Lidových staveb

Skanzen

334

U ZEL. STROMU

U SOUKU

U PATRONA

zem.

KOUBŘIM

Koubřim

Lechův kám.

Hradiště St. Koubřim

MS Stará Koubřim

Libušino jezírko

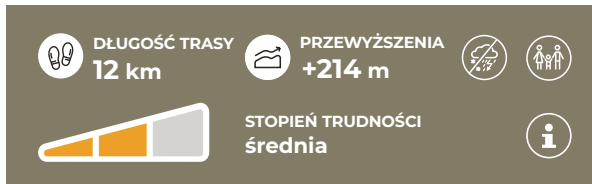
lipy

12.

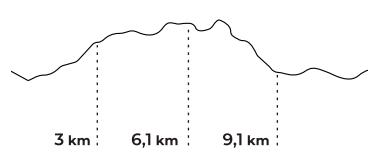
ŚLADAMI TAJEMNICZYCH LEGEND REGIONU VOTICKA



POBIERANIE
TRASY GPX



PRZYRÓST WYSOKOŚCI ↗ 303 m ↘ 303 m



Ścieżka edukacyjna Śladami tajemniczych legend Voticka przybliży podania regionu w bajkowej formie i zabierze Cię do wielu ciekawych miejsc. Na wzgórzu Větrov znajduje się uroczą kapliczką św. Wojciecha, z której rozpościerają się piękne widoki. Po drodze do niej można podejść do altany, w której kryje się studnia. Spróbuj posmakować wody z niej, która podobno ma moc uzdrawiania. W samych Voticich można wspiąć się na wieżę widokową Václavka. Jeśli wybierasz się z dziećmi, zatrzymaj się w centrum informacyjnym na rynku i odbierz dla nich kartę do gry. Na każdym przystanku czeka na nie zagadka, a na koniec dostaną małą nagrodę za rozwiązana zagadkę w klasztorze Votice. Klasztor franciszkanów to nie tylko zabytek sakralny, mieszczą się tu też różne wystawy, np.: wystawa wózków i lalek.



VOTICE



KLASZTOR VOTICE

TRASA

1



Motyli
dom

→

2



Kaplica pielgrzym-
kowa św. Wojciecha

→

3



STARÝ SVĚT

4



Wieża widokowa
Václavka



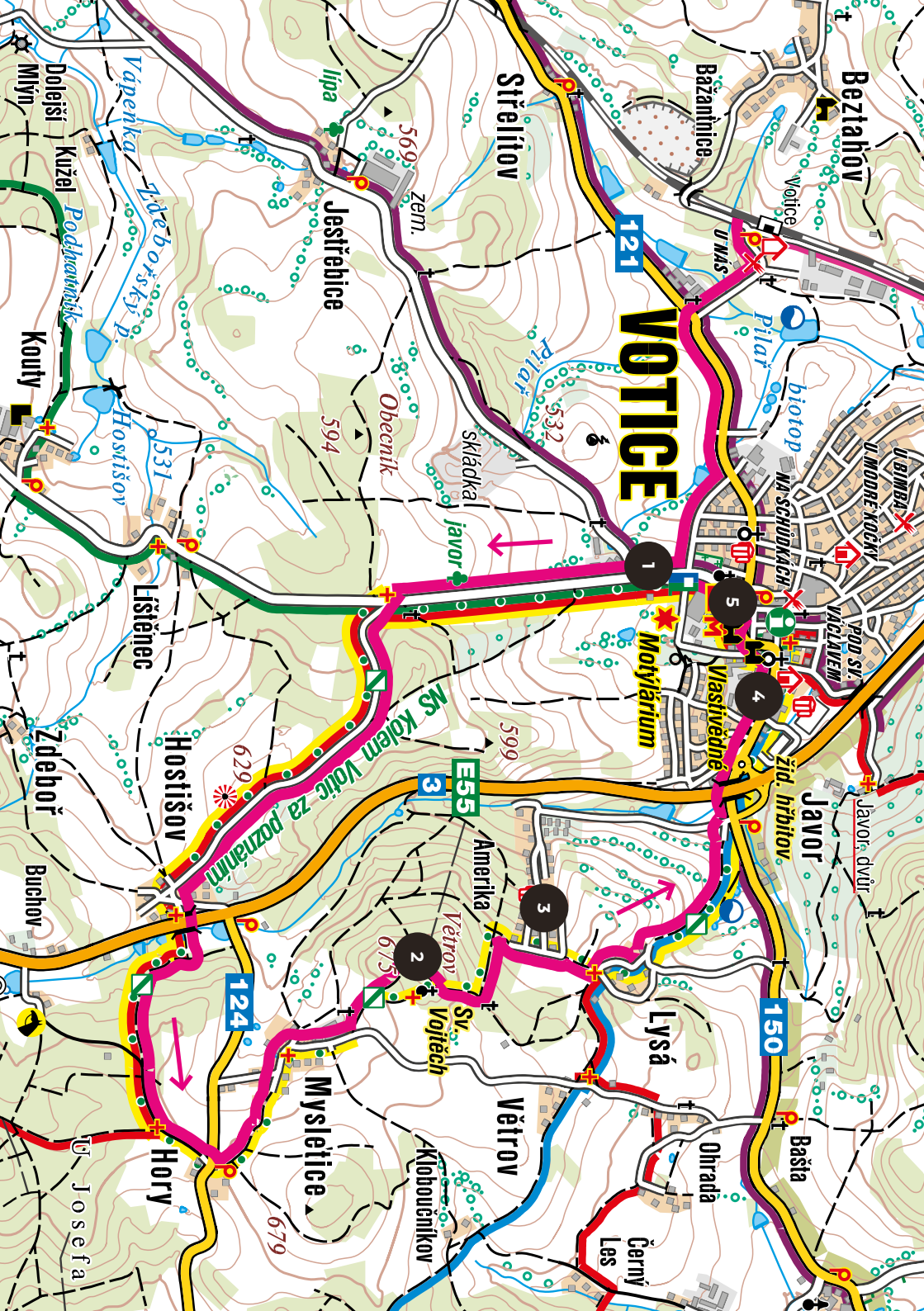
U Modré kočky

→

5



Klasztor św. Franciszka z Asyzy



VOTICE

121

124

150

E55

Beztaňov

Bazanovice

Stříteňov

Jestřebice

lipa

zem. 569

Pilar

skládky Javor

Pilar

biotop Na Schůdkách

U BIŘBY
U MOŘE KOŤKY

Molybdenum

Váštrvedné

žid. hřbitov

JAVOR

Javorův dvůr

599

Amerika

Větrov

Sr. Vojtěch

Aklouboučkov

Lysá

Větrov

Ohrada

Bašta

Černý Les

Hostišov

Lisienec

Zdeboř

Buchov

HORY

Mysletice

679

629

675

Kouty

Mlýn

Dolejší

Kužel

Podmaninský

Vapenka

Kučeborský p.

Hostišov

531

532

594

599

679

679

679

Josefa

13.

NA SZCZYT MITYCZNEJ GÓRY BLANÍK




DLUGOŚĆ TRASY
4 km

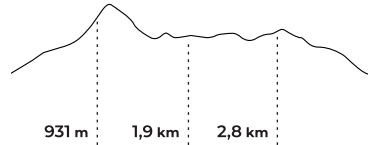

PRZEWYŻSZENIA
+178 m







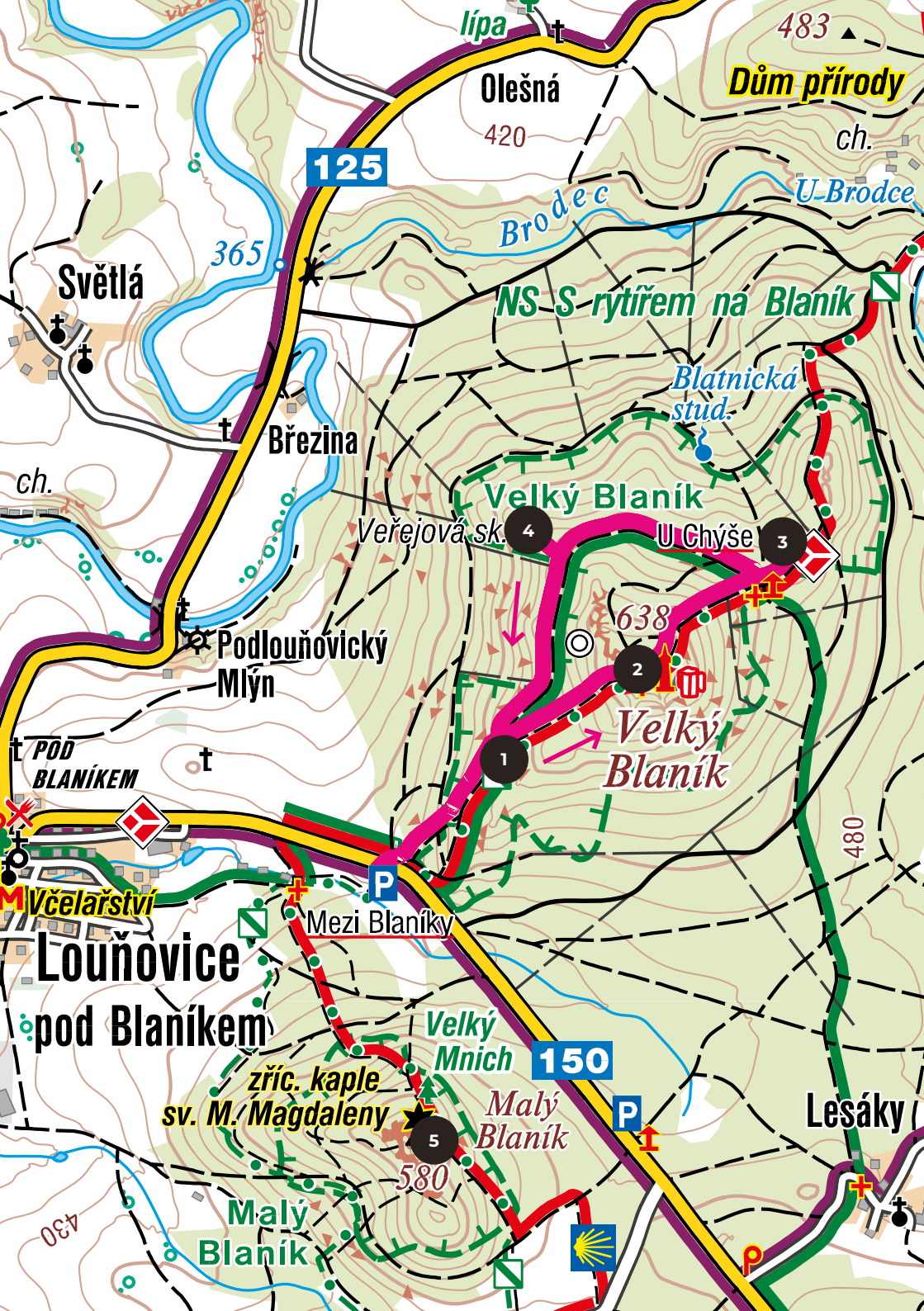

STOPIEŃ TRUDNOŚCI
średnia

PRZYRÓST WYSOKOŚCI ↗ 231 m ↘ 227 m



Czy znasz legendę o Rycerzach św. Wacława, którzy śpią w sercu góry Blaník, a kiedy naród czeski będzie w najcięższej sytuacji, przybędą mu z pomocą? Zaplanuj wycieczkę do jednej z naszych najbardziej kultowych atrakcji i dowiedz się, czy powieść jest prawdziwa. Głównym celem wędrowki na Velký Blaník jest wieża widokowa w kształcie husyckiej wieży strażniczej, z której rozpościerają się widoki na podblanicką okolice. Wejście na szczyt Velký Blaník to nie koniec atrakcji. Kontynuuj ścieżką dydaktyczną do kopii kamienia węgielnego Teatru Narodowego, który został wydobyty z pobliskiej Slepíčí skály. Czy wiesz, że Velký Blaník ma brata o imieniu Malý Blaník? Poniżej jego szczytu znajdują się ruiny kaplicy św. Marii Magdaleny. Razem te dwa szczyty tworzą nasz najmniejszy obszar przyrody chronionej.





483 ▲

Dům přírody

Olešná

420

125

Brodec

U Brodce

Světlá

365

NS S rytířem na Blaník

Blatnická stud.

Brezina

Velký Blaník

Věrejšová sk.

U Chýše

638

Velký
Blaník

Podlouňovický
Mlýn

POD
BLANÍKEM

480

Včelařství

Louňovice

pod Blaníkem

Mezi Blaníky

Velký
Mnich

150

zříc. kaple
sv. M. Magdaleny

Malý
Blaník

580

Malý
Blaník

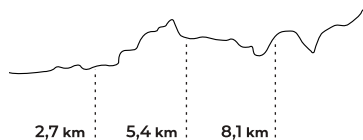
Lesáky

430


14. SZLAK POSÁZAVSKÝ

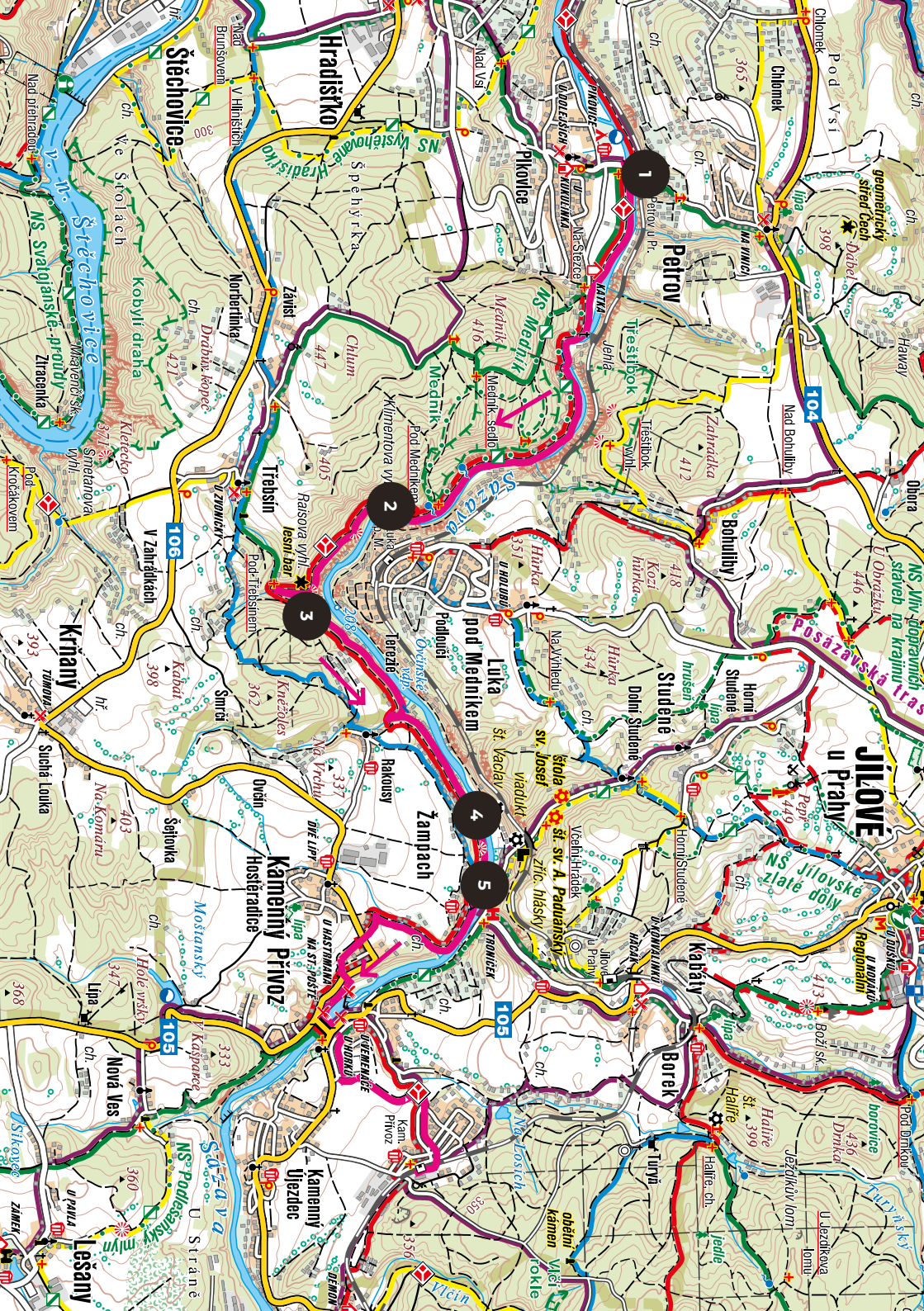


PRZYROST WYSOKOŚCI ↗ 310 m ↘ 226 m



0001 – to numer Szlaku Posázavského, který kopiuje bieg rzeki Sázavy między Pikovicami i Kamenným Přívozem. Szlak założył w 1920 roku przez Klub Českých Turystův. Oprócz pięknej przyrody i domów letniskowych, których lokalizacja czasami przyprawia o zawrót głowy, nie brakuje tu również widoków na dolinę rzeki Sázava. Na skraju szlaku, gdy zaczyna on wspinac się w głąb lasu, po drugiej stronie rzeki pojawia się formacja skalna o nazwie Piko-vická jehla. Z punktu widokowego Klimenta rozpościera się najpiękniejszy widok na dolinę, a z punktu widokowego Žampach widać kamienny wiadukt kolejowy Žampach o wysokości 42 metrów. Latem można skorzystać po zarezerwowaniu z promu powyżej jazu Žampach. Dzięki temu wiadukt można zobaczyć również z dołu od strony wąwozu Kocourská rokle.





1

2

3

4

5

Štechovica

Hradisko

Petrov

JILOVE
u Práh

Štechovica

Hradisko

Petrov

JILOVE

Štechovica

Hradisko

Petrov

JILOVE

Štechovica

Hradisko

Petrov

JILOVE

Štechovica

Hradisko

Petrov

JILOVE

Štechovica

Hradisko

Petrov

JILOVE

15.

Z KÁCOVA DO ZAMKU ČESKÝ ŠTERNBERK



POBIERANIE
↓
TRASY GPX



DLUGOŚĆ TRASY
15 km



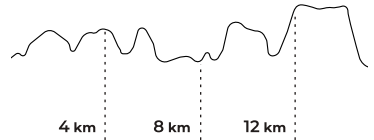
PRZEWYŻSZENIA
+88 m



STOPIEŃ TRUDNOŚCI
średnia



PRZYRÓST WYSOKOŚCI ↗ 367 m ↘ 377 m




Wzdłuż rzeki Sázavy można podziwiać widoki na łąki i pastwiska oraz szlaki leśne. Czasami rzeka będzie na dotyk, ale częściej będziesz tylko zgadywać, gdzie się wiję. Na początku trasy w Kácově zobaczysz niezapomniany pałac z tokańskim akcentem, który po wielu latach powoli wraca do życia. Poniżej, nad rzeką Sázavou, znajduje się browar, który nie zaprzecza swojemu historycznemu pochodzeniu. Potem wystarczy przejść przez pofałdowaną okolicę, gdzie proste odcinki nie przypadną Ci do gustu. Przewyższenie nie jest zbyt duże, w ostatniej trzeciej części trasy czekają na Ciebie dwa znaczące podejścia. Gdy drzewa zaczną się rozstępować pod koniec trasy, pojawi się przed Tobą Český Šternberk. Najpierw natkniesz się na jego pierwszą basztę zwaną Lochem, a potem pojawi się majestatyczny zamek.



SALA RYCERSKA



ZAMEK ČESKÝ ŠTERNBERK



WIEŻA GŁODOWA

TRASA

1



Browar Hubertus Kácov →

2



U Rybiček

3



Wieża głodowa

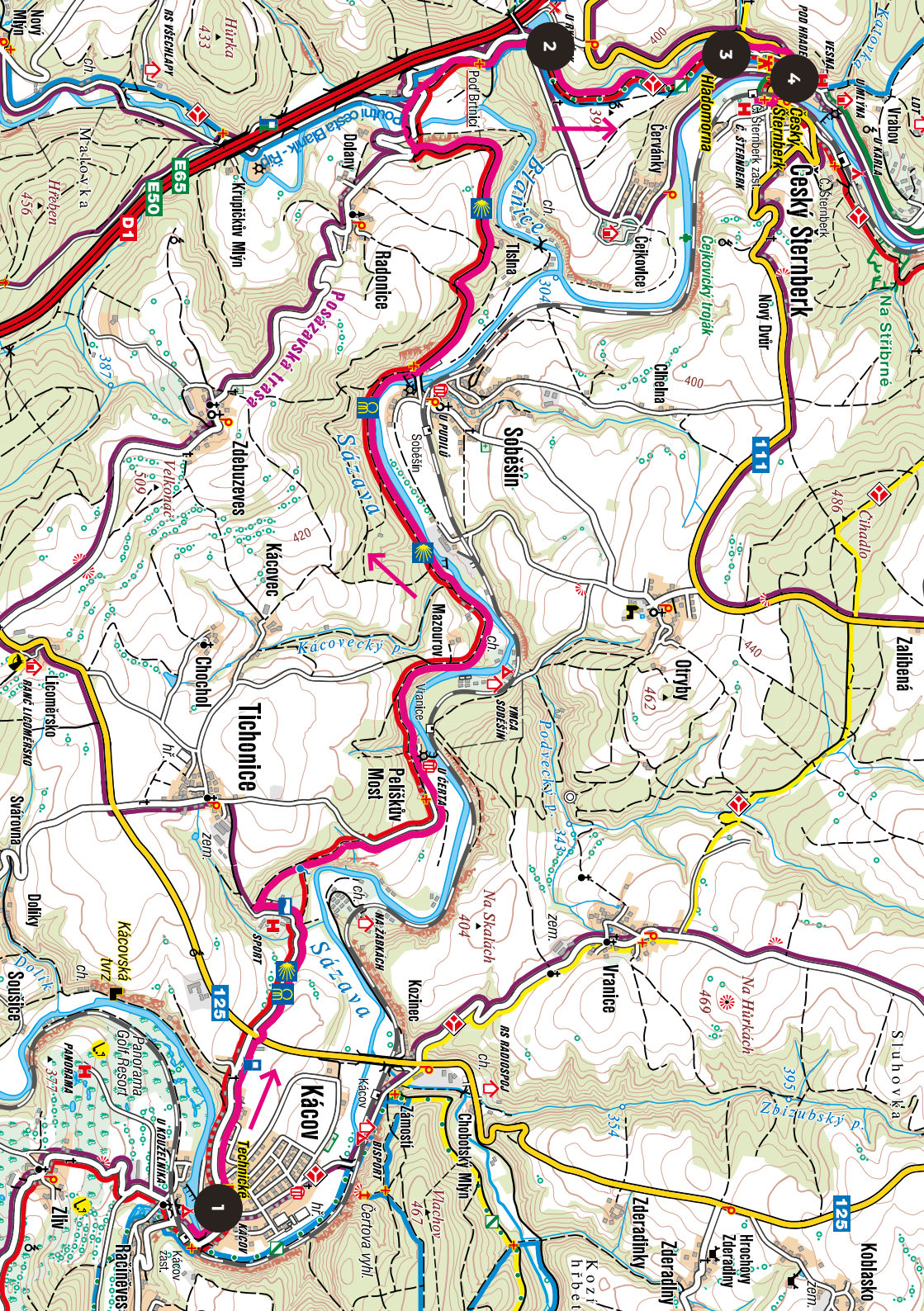


Zamek Český Šternberk →

4



Pod Hradem



16.

BEZBARIEROWA TRASA WOKÓŁ PAŁACU KONOPIŠTĚ



POBIERANIE TRASY GPX

PRZYRÓST WYSOKOŚCI ↗ 167 m ↘ 167 m



DŁUGOŚĆ TRASY

13 km



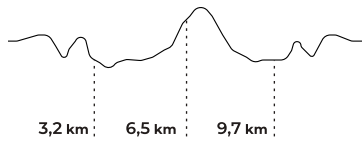
PRZEWYŻSZENIA

+75 m



STOPIEŃ TRUDNOŚCI

lekka



KonoپیštĚ to miejsce, w którym zawsze brakuje czasu, aby zobaczyć wszystko. Można tu podziwiać duży park i rzadkie stare drzewa, fontanny, posągi czy piękny Ogród Różany. Podczas zwiedzania pałacu można się dowiedzieć, jak żyli tutejsi ludzie. Pałac, kojarzący się głównie z życiem arcyksięcia Franciszka Ferdynanda d'Este, wiernie przechowuje pamięć o nim. Wizyta w Muzeum Motocykli pod zamkiem przeniesie Cię we współczesne czasy. Oficjalne muzeum fabryki JAWA wystawia 200 eksponatów. KonoپیštĚ oferuje coś dla każdego. Trasa, która jest odpowiednia dla osób niepełnosprawnych, wiedzie przez otoczenie zamku i prowadzi do dawnego grodziska Chvojen. Upamiętnia to kościół św. Jakuba i Filipa, który według legend połączony jest z pałacem tajemnym przejściem podziemnym.



TRASA

1



Pałac KonoپیštĚ

→

2



Stará Myslivna

3



Muzeum Motocykli KonoپیštĚ

→

4



Grodzisko Chvojen



BENĚŠOV

CHVOJEN

Jarkovice

Hůrka

MARIÁNOVICE

Vatěkov
Konopišský (zameček)

Konopiště

KONOPIŠTĚ

Beněšov
u Prahy

114

106

E65

Skalka
380

393

Pod Kostelem

obora
4106

Papírna

Most
Zofín

Sv. Anna

AMBER

BENČKA

S. CENTRUM

ST. MYSLIVNA

NOVÁ MYSLIVNA

Mydlářka

zem.

U Hl. vchodu

Beněšov

FERDINAND

SPORT

Motocyklů

obora

ST. MYSLIVNA

BEJKOVĚ

NA

PUSTA

KAŘLOV

Historie

Mydlářka

zem.

BEJKOVĚ

NA

PUSTA

KAŘLOV

Historie

Mydlářka

zem.

BEJKOVĚ

NA

PUSTA

KAŘLOV

Černý les

bazantnice

Brbenáček

barokní
hosp. dvůr

407

018

MALKA

MALKA

380

4106

4

018

409

407

407

018

409

407

407

018

409

407

407

018

409

407

407

018

409

407

407

018

409

407

407

018

409

407

407

018

409

407

407

018

409

407

407

018

409

407

407

018

409

407

407

018

409

407

407

018

409

407

407

018

409

407

407

018

409

407

407

018

409

407

407

018

409

407

407

018

409

407

407

17.

ŚCIEŻKA DYDAKTYCZNA SVATOJÁNSKÉ PRÁDY



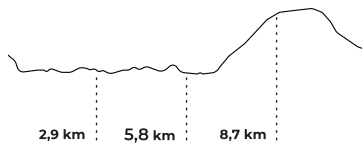
POBIERANIE TRASY GPX

DLUGOŚĆ TRASY
12 km

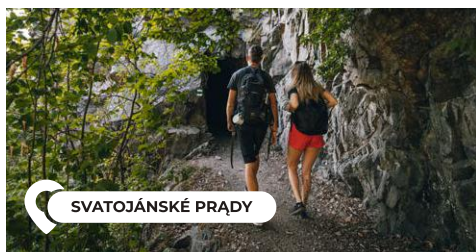

PRZEWYŻSZENIA
+173 m

STOPIEŃ TRUDNOŚCI
średnia

PRZYRÓST WYSOKOŚCI ↗ 318 m ↘ 319 m



Nurdy Świętojańskie – słowa, łączące w sobie romantykę, tajemnicę, historię, przygodę i odwagę. Tak dawniej nazywano dzikie i niebezpieczne bystrza Wełtawy między Slapami i Štěchovicami. Rzeka płynęła głębokim kamienistym kanionem z ostrym zakrętem. Wiele tratw i flisaków zakończyło tu swoją wędrówkę. Dziś potoki są ukryte pod powierzchnią zapory Štěchovice, ale otaczający krajobraz nie stracił swojego uroku. Trasa prowadzi przez trudny teren. Przez pierwszą część trasy pójdziesz wąską ścieżką wykutą w skałach, czasem przez tunel lub wysoko nad wodą. Przejdiesz przez osadę Ztracená naděje (Stracona nadzieja) – pierwszą osadę trampów w kraju. Druga część trasy prowadzi wygodniejszymi ścieżkami, ale czeka Cię jeszcze ostatnie podejście, po którym odpocznieś w gospodzie U Taterů.





Hradištko

Štěchovice

Štěchovice

NS Svatojánské proudy

Střed Čech

Rabyně

střed Král. českého

NOVÁ RABYNĚ

Severní varta

Slapská přehr.

Na Háčkách

ZTRACENÝ MLÝN

NOVÁ RABYNĚ

Ztracenka

Proudy

Bílá sk.

Máj

Střelov

Nová Rabyně

Podhory

Homole

Chlum

Pod Homolí

Rovínek

Na Rovínku

Na Činátku

NOVÁ RABYNĚ

1

2

3

4

Rajchardov
Brunšov
Nad Brunšovem
V Hlinišťích

Závist
Norbertinka
Drábův kopeček

Třebsín
Raisova vyhl.
lesní bar
Pod Třebsínem
U ZVONÍČKY

Peškov
hř.

Homole
Nad přehradou
Homole

Pod Homolí
487

Červená hora
486

Záhřeší
Zázračná stud.

Na Činátku
Lahoz
lipa
Buriánkův

Preštavky

447
405
421

Kobyli draha
Mravenčí sk.
371

obora
Slepčkův vrch
391
Michňův vrch
429

byv. Svatojánské proudy
tunel pro pěší

Slapská přehr.
U PÁJI
U TATERŮ
V PROUDECH
Sv. Jan OASA

393
ZÍŽKA

Na Háčkách
393

Nová Rabyně
U OLGY
FORMANKA

405
371
Smetanova vyhl.

V Zahradkách
Křehký náhon

Pod Kročákovem
Mars

Kolátov
424

Bučina
448
Máj

Teletín
Poánětov

258
Třebkova

Pexův Luh

322
Nedvězí

18.

PRZEZ KRAJOBRAZ DZIKICH GRZBIETÓW BRD

↓ POBIERANIE TRASY GPX



 **DŁUGOŚĆ TRASY**
14 km

 **PRZEWYŻSZENIA**
+212 m

 **STOPIEŃ TRUDNOŚCI**
średnia




Co powiesz na odpoczynek dla zmęczonej duszy? Znamy miejsce, w którym można naładować tyle energii, że rozbłyśniesz jak choinka. Zacznij od zwiedzania pałacu Mnišek pod Brdy. W jego komnatach dowiesz się, jak żyła niższa szlachta w czasach Pierwszej Republiki Czechosłowackiej. Jeśli wybierzesz drugą trasę, przejdiesz przez zamek z niewymagającym, ale ciekawym komentarzem. Z zamku wspinamy się ścieżką dydaktyczną na Skalkę. Barokowe miejsce pielgrzymkowe, z którego roztacza się widok na pałac i jego okolice, oczaruje Cię przyjazną atmosferą. Nostalgiczny nastrój wprowadzą lokalne przekąski. Trasa przez okoliczne lasy, gdzie nie ma zasięgu telefonii komórkowej, zaprowadzi Cię do malowniczej osady trampów Jezírko lub na skalisty szczyt Babki z widokiem na okolicę Brd.



PAŁAC MNIŠEK POD BRDY

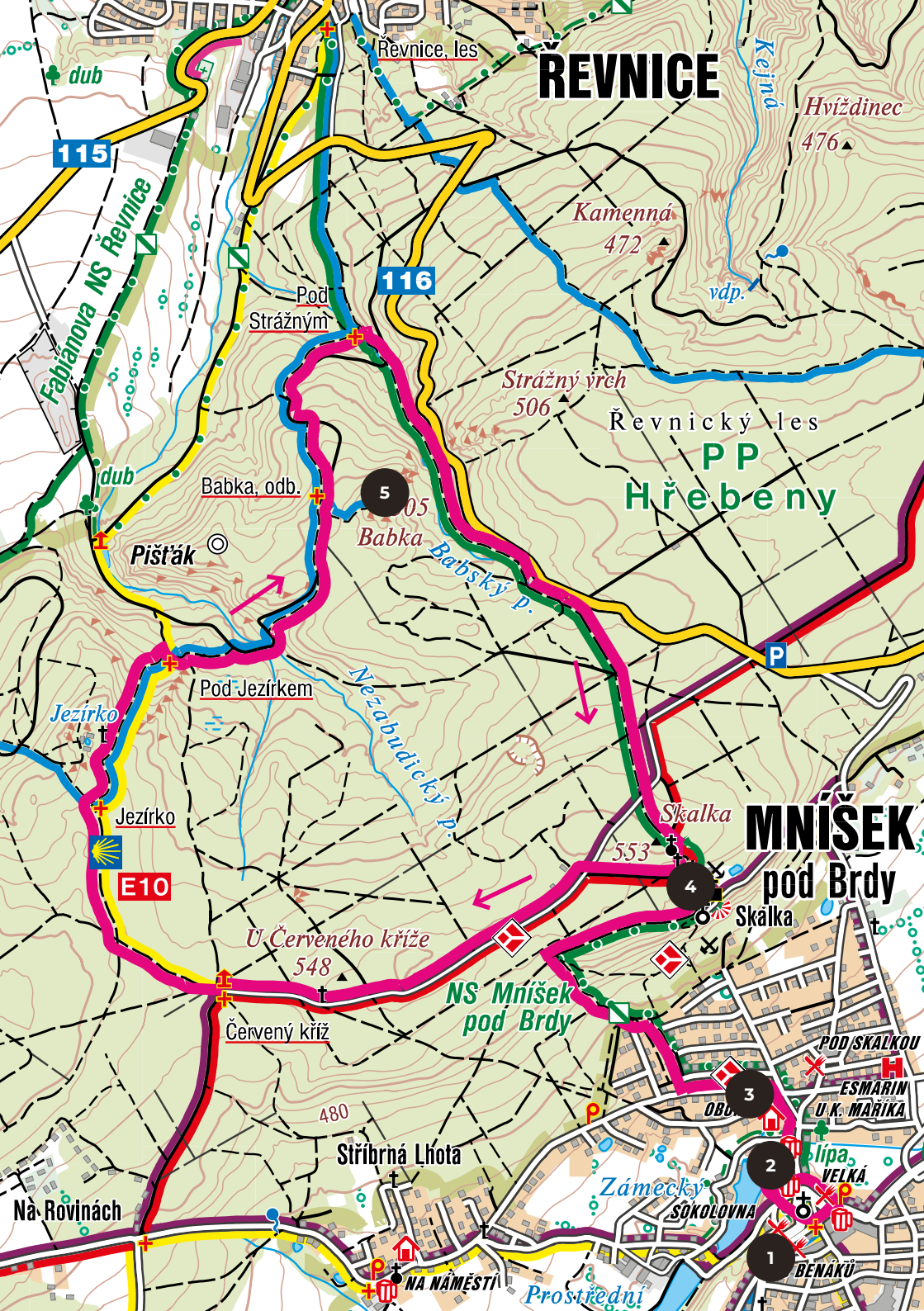


BAROKOWY OBSZAR SKALKA



OSADA JEZÍRKO





REVNICE

Revnice, les

Hvízdinec
476▲

Kamenná
472▲

116

Pod
Strážným

Strážný vrch
506▲

Řevnický les
PP
Hřebeny

Babka, odb.

5
05
Babka

Pišťák

115

Fabianova NS
Řevnice

dub

Pod Jezírkem

Jezírko

Jezírko

E10

U Červeného kříže
548▲

Červený kříž

480

Stříbrná Lhota

MNÍŠEK
pod Brdy

Skalka
553▲

Skalka

POD SKALKOU

ESMARIN
U K. MARÍKA

lipa
VELKÁ

1
BENÁKŮ

Ná Rovinách

NA NÁMĚSTÍ

Zámecký
SOKOLOVNA

Prostřední


19. WIDOKI Z DRBÁKOV-ALBERTOVÝCH SKÁL



 **DLUGOŚĆ TRASY**
7 km

 **PRZEWYŻSZENIA**
+154 m


 **STOPIEŃ TRUDNOŚCI**
trudna



PRZYRÓST WYSOKOŚCI ↗ 448 m ↘ 448 m



Tyłu widoków na jednej trasie nie znajdziesz w żadnym innym miejscu w naszym kraju. Ścieżka edukacyjna Drbákov-Albertovy skály ma tylko 7 kilometrów długości a na większości trasy można podziwiać widok na wody zbiornika wodnego Slapy. Podwaliny dzisiejszego szlaku położył w latach pięćdziesiątych XX wieku Kamil Bartůněk – murarz, a później gajowy z pobliskiej osady, którego imię nosi jeden z punktów widokowych. Trasa jest jedną z bardziej wymagających fizycznie. Przygotuj się na wąskie skalne ścieżki, pokryte liśćmi schody i powalone drzewa po drugiej stronie drogi. W Narodowym Rezerwacie Przyrody Drbákov-Albertovy skály obowiązują te same zasady, co w parku narodowym, dlatego nie należy wychodzić poza oficjalnie oznakowaną trasę.





Častoboř

LDT TATRAN

Drbákov-Albertovy skály

Zadní Hluboká

Na Vystřeší

416

Hluboká

Přední Hluboká

Albertova vyhl.

420

Bartůňkova vyhl.

Rod vyhlídkou

U Křížku

Bílá sk.

Tisová vyhl.

Drbákov

490

Výrov

400

476

Stříbrný vrch

ch.

Dražky

Nalžovické Podhájí

Baňov

OBOZ 59

AHOJ

"59"

U ČANDATA

MF ČR

Smilovice

Musík

20.

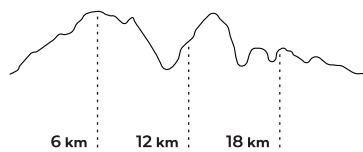
MIĘDZY ZAPORAMI WODNYMI KAMÝK I ORLÍK



DŁUGOŚĆ TRASY **24 km**
 PRZEWYŻSZENIA **+216 m**

STOPIEŃ TRUDNOŚCI **trudna**

PRZYRÓST WYSOKOŚCI ↗ 728 m ↘ 728 m



Czy naprawdę chcesz sprawdzić swoją siłę? Czekają na Ciebie jedna z naszych najtrudniejszych tras. Zaczynaj od zwiedzania ruin zamku królewskiego Vrškačický, założonego przez króla Wacława I. Jeśli zgłodzięsz po I odcinku, w Zduchovicích pomoże Ci restauracja U Švarců. Na skrzyżowaniu Altán zjeżdż z oznaczonej ścieżki i ciesz się kultowym widokiem na punkt widokowy Solenická Podkova. W oddali widać wystającą wieżę widokową Milada, która jest Twoim kolejnym celem. Wcześniej czeka Cię zapora w Orlíku. Centrum informacyjne elektrowni wodnej Orlík organizuje wycieczki po tamie zapory. Zobaczysz jak działa elektrownia wodna i tajny schron. Wycieczki są całoroczne i należy je rezerwować z wyprzedzeniem. Na ostatnim odcinku z Milady do Kamýka czeka na Ciebie jeszcze kilka widoków na Wełtawę.



21.

PRZEZ KRAINĘ KAMIENI WOKÓŁ PETROVIC



DŁUGOŚĆ TRASY
26 km

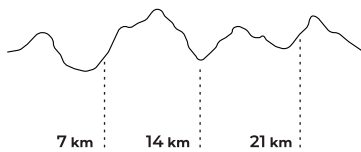


PRZEWYŻSZENIA
+190 m




STOPIEŃ TRUDNOŚCI
trudna


PRZYRÓST WYSOKOŚCI ↗ 540 m ↘ 540 m



Zastanawiasz się, dlaczego Petrovice nazywane są krainą kamieni? Niczym rozrzucone klejnoty, na całej trasie napotkasz mniejsze i większe głazy, nad którymi dominuje największy kiwający się głaz w Republice Czeskiej, ambona Husa. Legenda mówi, że Mistrz Jan Hus głosił kazania na tym skalanym głazie w drodze do Kozího Hrádku. Czeka Cię podróż po niemal zapomnianych krajobrazach z wioskami, w których czas się zatrzymał. Miniesz całe pasmo romantycznych młynów oraz pozostałości górnictwa odkrywkowego i podziemnego, które kształtują otaczający falujący krajobraz. Nie ma tu zbyt wielu okazji do zjedzenia czegoś po drodze, więc warto wyposażyć się w prowiant samemu.



KOŚCIÓŁ ŚW. PIOTRA I PAWŁA



HUSOVA KAZATELNA

TRASA

1



Wieża widokowa
Kuniček



2



Stacje Drogi Krzyżowej
Kuniček



3



Jaskinia
Divišova

4



Husova kazatelna



5



Jakubova Krčma



6



Vrškámen



22.

JEZIORA SKRYJE I RUINY ZAMKU TÝŘOV

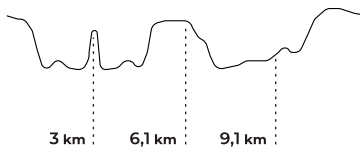
 POBIERANIE
↓
TRASY GPX

 DŁUGOŚĆ TRASY
12 km


 PRZEWYŻSZENIA
+96 m

 STOPIEŃ TRUDNOŚCI
lekka



PRZYRÓST WYSOKOŚCI ↗ 281 m ↘ 281 m



Skryje i trylobity, czyli skamieniałości zwierząt paleozoicznych, są znane od XIX wieku, kiedy to odkrył je tu inżynier Joachim Barrande podczas swoich badań. Dziś można je zobaczyć w tutejszym muzeum. Oprócz tego niepozorna wioska w środku regionu Křivoklátsko przyciąga też innymi atrakcjami. Jeziora Skryje znajdują się w zimnej dolinie potoku Zbiroh a bardziej stromego podejścia można uniknąć, jeśli najpierw podąża się czerwonym szlakiem, a następnie niebieskim z powrotem do Skryji. Dodatkowo w upalne letnie dni mile zaskoczy Cię szereg brodów na "czerwonym" szlaku, które można pokonać suchą nogą po mostach lub przebrodzić je bosu. Po drugiej stronie wsi rzekę Berounka strzegą ruiny zamku królewskiego w Týřově, z którego rozpościera się romantyczny widok na dolinę Berounky.



RUINY ZAMKU TÝŘOV



WODOSPAD SKRYJE

TRASA

1



Oskarova vyhlídka →

2



Ruiny zamku Týřov

3



Wodospad Skryje →

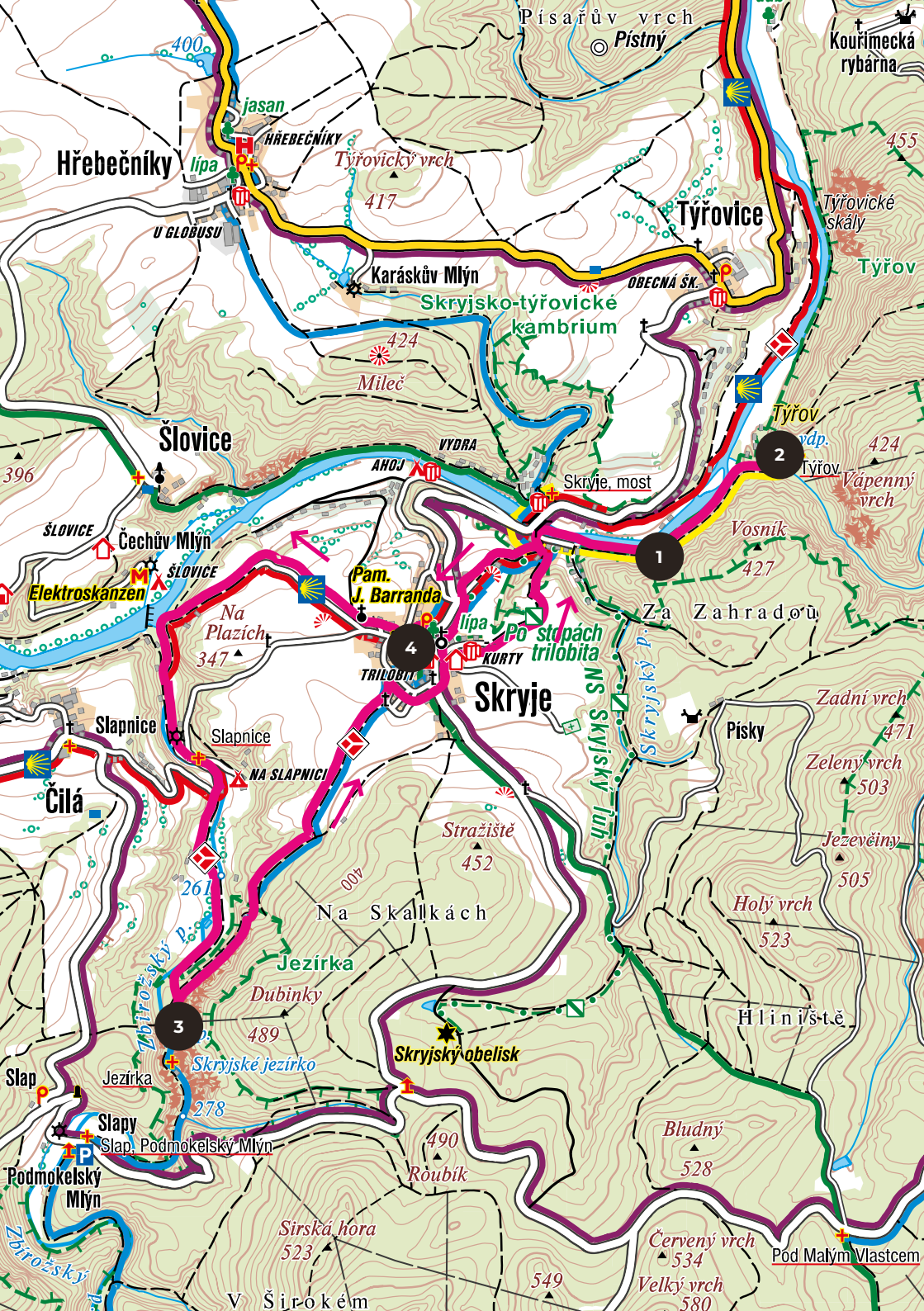
4



Pomnik Joachima Barrande



Restauracje Trilobit



23.

TRASA OKRĘŻNA LUŽNEJ U RAKOVNÍKA



DLUGOŚĆ TRASY
8 km



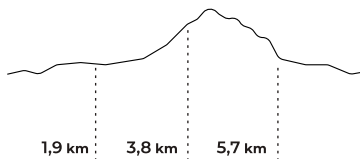
PRZEWYŻSZENIA
+124 m



STOPIEŃ TRUDNOŚCI
lekka



PRZYRÓST WYSOKOŚCI ↗ 116 m ↘ 124 m



Czy wiesz, że w Lužné u Rakovníka znajduje się nasze największe muzeum kolejnictwa? W okolicy można też wyruszyć na spacer po ścieżce edukacyjnej Louštín. Na samym początku zatrzymaj się nad leśnym jeziorem Punčoška. Ścieżka prowadzi dalej przez las i jest na niej tylko jedno podejście, na szczyt Louštína, gdzie kiedyś było stare grodzisko. Dziś można tu odpocząć na świeżym powietrzu lub w drewnianej altanie. Trasa nie jest trudna i poradzą sobie z nią nawet Twoje maluchy. Ponadto ucieszy ich plac zabaw dla dzieci przy Sládkovým křížu. Nie tylko dzieciom spodoba się wizyta w muzeum kolejnictwa, gdzie można przejechać się kolejką wąskotorową. Muzeum mieści się w dawnej lokomotywowni Przedsiębiorstwa Kolejowego Buštěhrad z 1871 r. i posiada największą kolekcję parowozów w kraju.



MUZEUM KOLEJNICTWA



MUZEUM KOLEJNICTWA

TRASA

1



Plac zabaw
Sládkův kříž →

2



Dawne grodzisko
Louštín →

3



Kamień Babinského

4

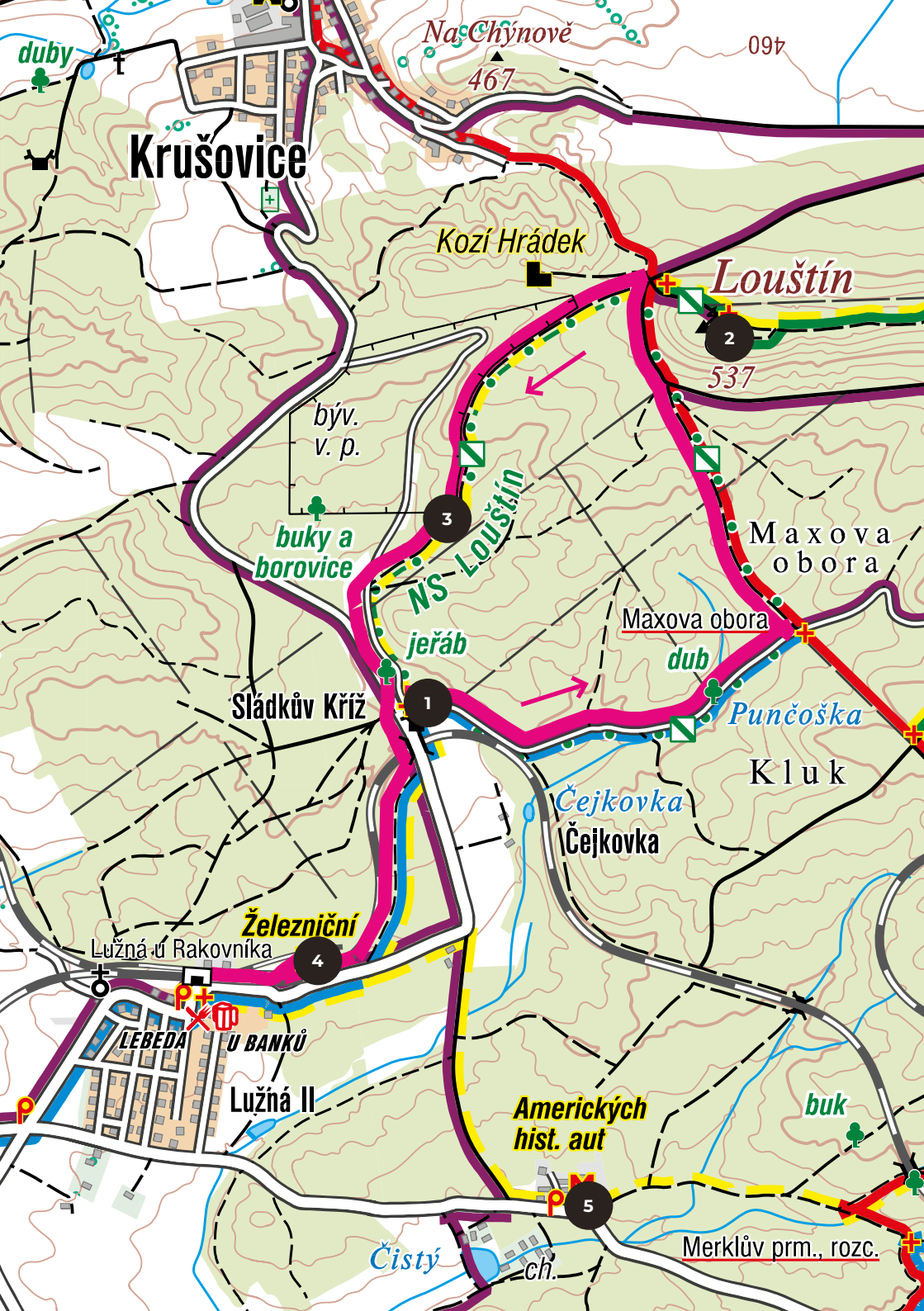


Muzeum ČD
w Lužnej u Rakovníka →

5



Muzeum Amerykańskich
Weteranów JK CLASSICS



Krušovice

Na Chýnově
467

974

Kozí Hrádek

Loustín

537

býv.
v. p.

buky a borovice

NS Loustín

Maxova obora

Maxova obora

jeřáb

dub

Punčoška

Sládkův Kříž

Kluk

Čejkovka

Čejkovka

Železniční

Lužná u Rakovníka

LEBEDA

U BANKŮ

Lužná II

Amerických hist. aut

buk

Čistý

Merklův prm., rozc.

24.

PRZEZ REGION JESENICKO DO KRTSKÝCH SKÁL



 **DLUGOŚĆ TRASY**
10 km

 **PRZEWYŻSZENIA**
+55 m

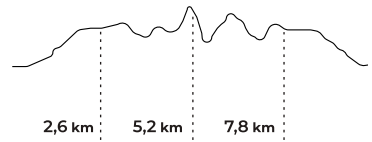








STOPIEŃ TRUDNOŚCI
lekka

PRZYRÓST WYSOKOŚCI ↗ 129 m ↘ 129 m




Gigantyczny kiwający się głaz, opuszczone zalane kamieniołomy, porozrzucane granitowe głazy, ale też gęste lasy i stawy. To najbardziej wysunięty na zachód kraniec Czech Środkowych. Miejsce stworzone dla krasnali, które według legendy dawno temu zamieszkiwały tu tejsze Krtské skály. Spokojna trasa prowadzi wzdłuż części ścieżki dydaktycznej Jesenice. Po drodze miniesz wieś U Houbiček, w której Twoje dzieci po prostu się zakochają. Oprócz niego znajdziesz tu również Wielki Staw z piaszczystą plażą, czy Jeseník kiwający się głaz, który nie kiwa się już od ponad 70 lat. Celem wycieczki są jednak Krtské skály, które w rzeczywistości są pozostałościami kamieniołomów. Już w XVII wieku wydobywano tu niebiesko-szary granit, z którego powstał m.in. Most Legii w Pradze czy jedna z fontann Zamku Praskiego.

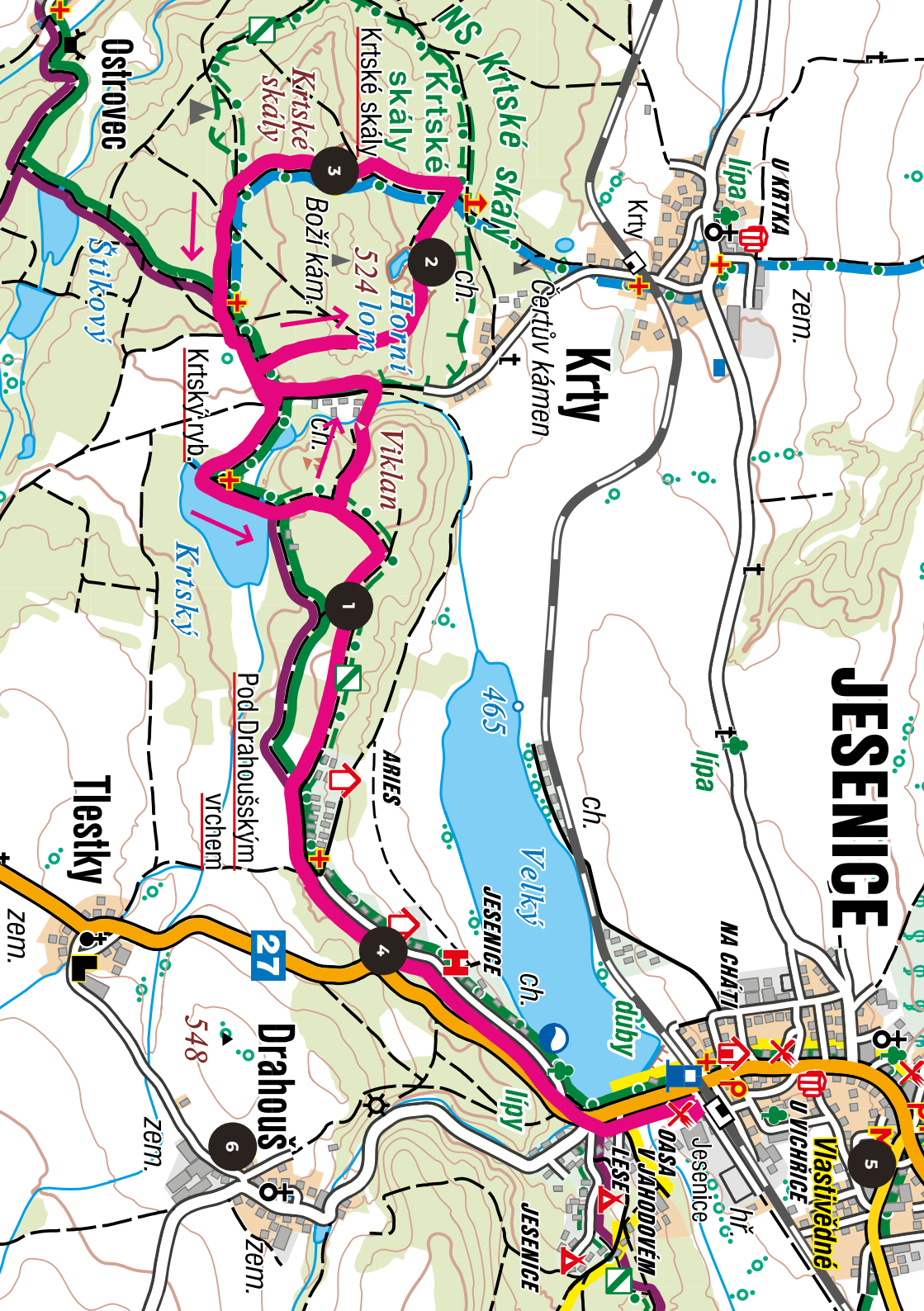


TRASA

1  Kiwający się głaz Jesenícký viklan →
 2  Dawny Górný Kamieniołom →
 3  Krtské skály

4  Hotel Jesenice →
 5  Muzeum Krajoznawczo-Geograficzne w Jesenicach →
 6  Browar Kokeš

JESENICE



5

Vlastivědné
U VICHŘICÉ

lipa

U KRTKA

zem.

lipa

NA CHÁZĚ

Jesenice

OASA
U JAHODOVEM
JESE

Krtvy

Čertův kámen

Velký ch.

465

JESENICE

lipy

JESENICE

Viklan

Horní

524 lom

Krtské skály

Krtské skály

Boží kámen

Pod Drahoušským
vrchem

Drahouš

zem.

548

zem.

Ostrovec

Štikový

Tlusty

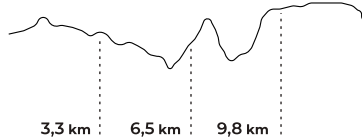
zem.

25.


Z MUTĚJOVIC DO PRAVDY DO REGIONU ÚSTÍ NAD LABEM



PRZYRÓST WYSOKOŚCI \nearrow 359 m \searrow 359 m



Tajemniczość – tak można podsumować atrakcje tej wycieczki. Najpierw zwiedzisz ruiny zamku Džbán, o którym nie dochowały się pisemne zapisy. Według badań archeologicznych został on prawdopodobnie założony przez jednego z czeskich królów gdzieś w pierwszej połowie XIII wieku. Do dziś sporne jest również umieszczenie ruin zamku Pravda. Pierwotnie był to zamek gotycki, który służył jedynie do obrony. Dziś zamiast rycerzy nocują tu turyści. Ale najbardziej tajemnicza rzecz czeka na Ciebie na końcu trasy. Przez grodzisko Rovina dojdiesz do kamiennych rzędów Kounov. Setki głazów leżą na ziemi na dużym obszarze i są wyraźnie ułożone w czternastu równoległych rzędach z północy na południe. Czy jest to dzieło natury, czy też zostały stworzone przez naszych przodków? Spróbuj odkryć tę tajemnicę.



TRASA

1



Ruiny zamku Džbán →

2



Ruiny zamku Pravda

3

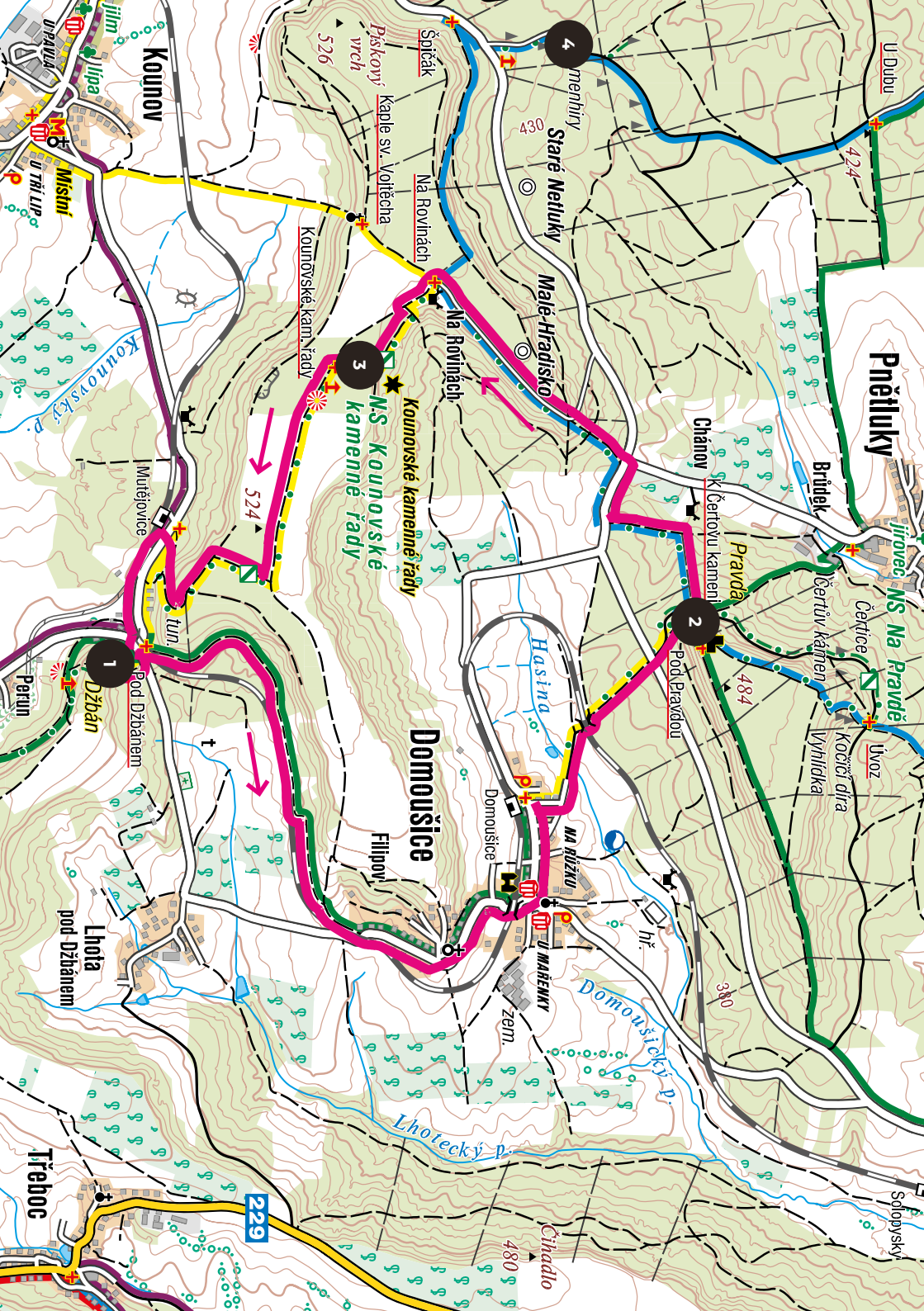


Kamienne szeregi w pobliżu Kounova →

4



Menhiry



Prácheň

NS Na Pravdě

Čertův kámen

Kocci díra

Lyhřiláka

Lvoz

Sluopyský

Brůdek

Čertův kámen

Prácheň

Pod Prácheňou

MA Růžku

U MAREK

zejm.

hř.

Domoušice

Domoušice

Činadlo

Chanov

Čertovu kámen

Pod Prácheňou

MA Růžku

U MAREK

zejm.

hř.

Domoušice

Domoušice

Činadlo

Staré Netučky

Maže- Hradištko

Na Rovňáčích

Na Rovňáčích

NS Kounovské kamenné řady

Kounovské kam. řady

Pod Džbánem

Džbán

Perun

Lhoša

pod Džbánem

Třeboc

Šopčák

Pískový vrch

Kaple sv. Vojtěcha

Na Rovňáčích

NS Kounovské kamenné řady

Kounovské kam. řady

Pod Džbánem

Džbán

Perun

Lhoša

pod Džbánem

Třeboc

Kounov

Muřetovce

tun

Pod Džbánem

Džbán

Perun

Lhoša

pod Džbánem

Třeboc

U Duhou

424

4

mentury

430

526

524

484

300

480

229

229

U Duhou

424

4

mentury

430

526

524

484

300

480

229

229

U Duhou

424

4

mentury

430

526

524

484

300

480

229

229

U Duhou

424

4

mentury

430

526

524

484

300

480

229

229

U Duhou

424

4

mentury

430

526

524

484

300

480

229

229

26.

ŚLADAMI VOJTY NÁPRSTKA Z BEROUNA DO KARLŠTEJNA



POBIERANIE
↓
TRASY GPX



DŁUGOŚĆ TRASY
15 km



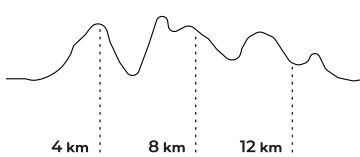
PRZEWYŻSZENIA
+194 m



STOPIEŃ TRUDNOŚCI
trudna



PRZYRÓST WYSOKOŚCI ↗ 167 m ↘ 167 m




Na najstarszym dochoowanym szlaku Klubu Czeskich Turystów można spodziewać się kilku dobrych tras, które nagrodzą Cię piękną przyrodą. Zaraz po pierwszym sporym podejściu z Berouna do Herinky zejdziesz do miejsca pielgrzymkowego Svatý Jan pod Skalou, owiane-go legendą o św. Iwanie, którego jaskinię pustelniczą odwiedzisz w kościele św. Jana Chrzciciela. Kolejny odcinek drogi oceniany jest przez większość turystów jako najpiękniejszy. Mijasz wodospady Bubovice, które są teraz widoczne tylko po ulewnych deszczach. Po minięciu Dębu Siedmiu Braci przywita Cię majestatyczny zamek Karlštejn. Po drodze z zamku do dworca kolejowego warto odwiedzić Muzeum Szopek Bożonarodzeniowych.



SVATÝ JAN POD SKALOU



BEROUN



ZAMEK KARLŠTEJN

TRASA

1



Muzeum Czeskiego Krasu →

2



Miejsce pielgrzymkowe
Svatý Jan pod Skalou

3



Wodospady
Bubovice →

4



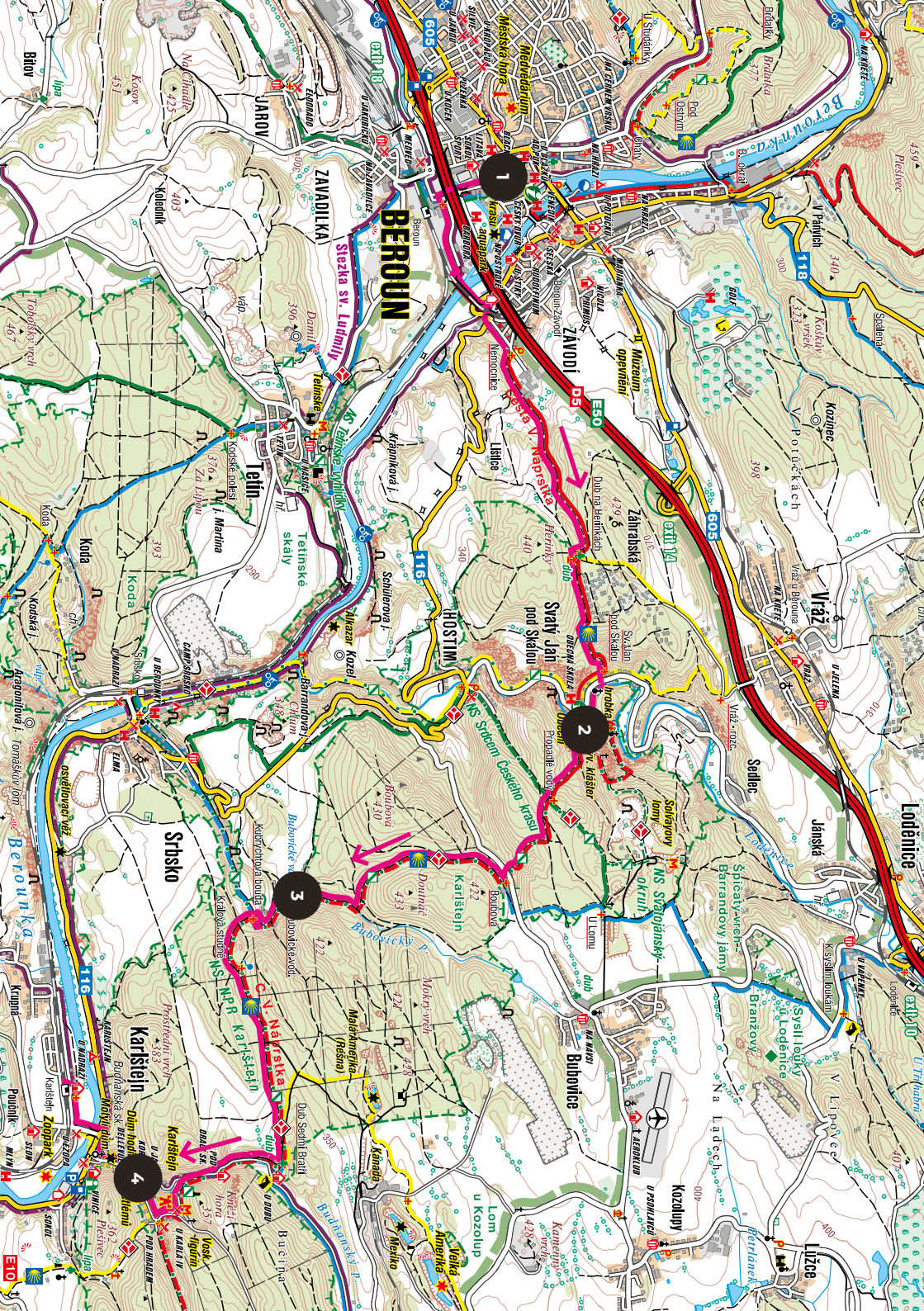
Zamek
Karlštejn



Karlštejn 34



Muzeum Szopek Bożonarodzeniowych
Karlštejn



BEROUN

1

2

3

4

Stezka sv. Ludmily

Stezka sv. Václava

Stezka sv. Václava

Stezka sv. Václava

Stezka sv. Václava

Stezka sv. Václava

Stezka sv. Václava

Stezka sv. Václava

Stezka sv. Václava

Stezka sv. Václava

Stezka sv. Václava

Stezka sv. Václava

Stezka sv. Václava

Stezka sv. Václava

Stezka sv. Václava

Stezka sv. Václava

Stezka sv. Václava

Stezka sv. Václava

Stezka sv. Václava

Stezka sv. Václava

Stezka sv. Václava

Stezka sv. Václava

Stezka sv. Václava

Stezka sv. Václava

Stezka sv. Václava

Stezka sv. Václava

Stezka sv. Václava

Stezka sv. Václava

Stezka sv. Václava

Stezka sv. Václava

Stezka sv. Václava

Stezka sv. Václava

Stezka sv. Václava

Stezka sv. Václava

Stezka sv. Václava

Stezka sv. Václava

Stezka sv. Václava

Stezka sv. Václava

Stezka sv. Václava

Stezka sv. Václava

Stezka sv. Václava

Stezka sv. Václava

Stezka sv. Václava

Stezka sv. Václava

Stezka sv. Václava

Stezka sv. Václava

Stezka sv. Václava

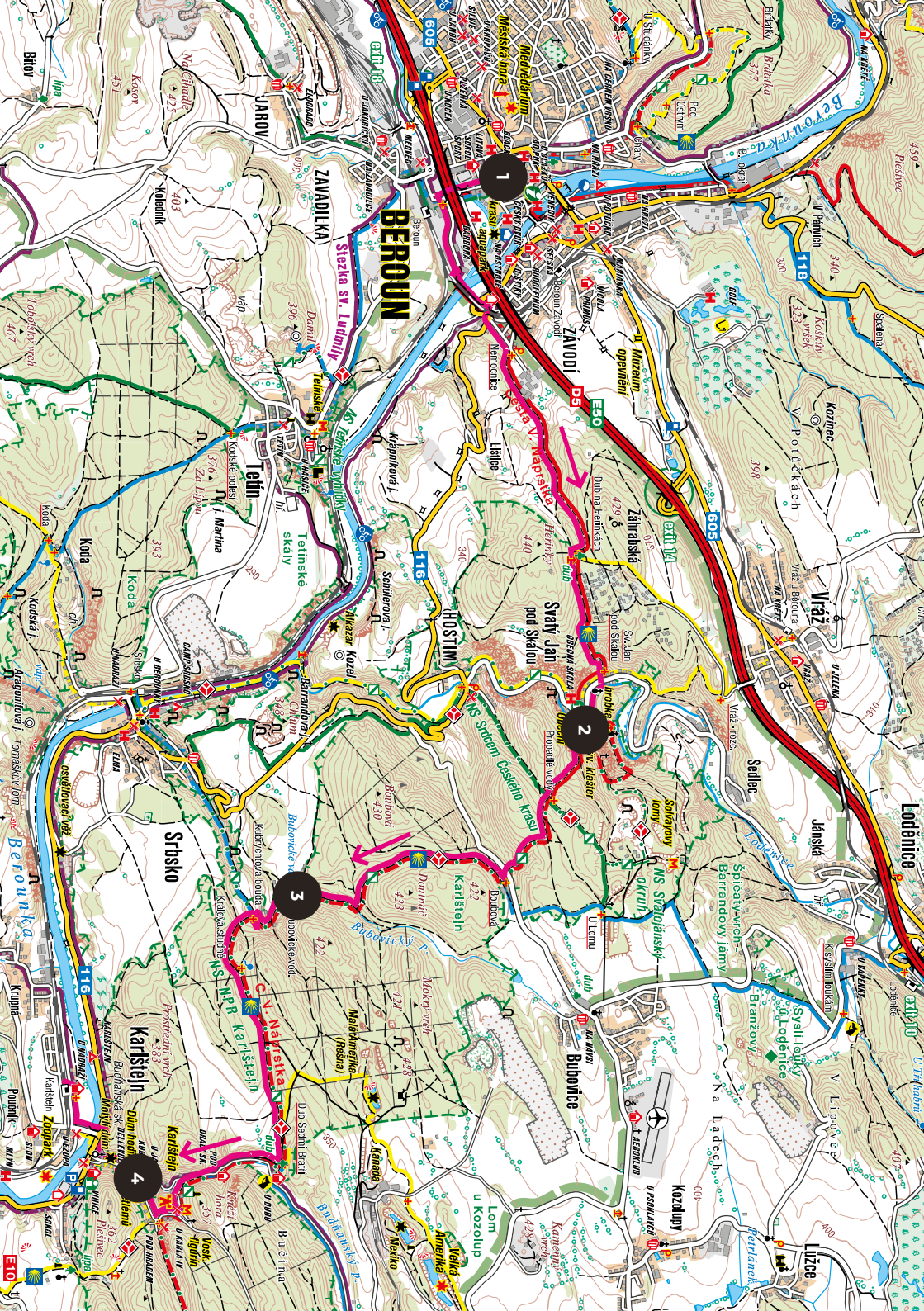
Stezka sv. Václava

Stezka sv. Václava

Stezka sv. Václava

Stezka sv. Václava

Stezka sv. Václava



27.

TRASA PRZEZ CZESKI KRAS Z JASKINIAMI KONĚPRUSKÝMI



DLUGOŚĆ TRASY
20 km

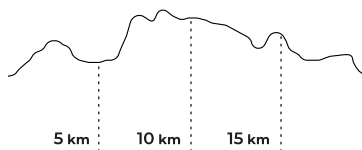


PRZEWYŻSZENIA
+240 m



STOPIEŃ TRUDNOŚCI
trudna

PRZYRÓST WYSOKOŚCI ↗ 515 m ↘ 518 m



Okolice Berouna oferują wiele spacerów. Kolejną taką trasą jest trasa okrężna do Jaskiń Koněpruskich i mitycznego Tetína. Po drodze nie będziesz wiedzieć, gdzie spoglądać najpierw, ponieważ przejdiesz przez najpiękniejszą część Czeskiego Krasu. Zanim dotrzesz do jaskiń, które są najdłuższe w Czechach, zatrzymaj się na Tetíně. To tutaj żyła i zmarła księżna św. Ludmiła, babka św. Wacława. Za Tetínem miniesz rezerwat przyrody Koda z wolno dostępną jaskinią i źródłem leczniczym. Następnie czekają na Ciebie Jaskinie Koněpruskie. Znajduje się tu największy wciąż czynny kamieniołom w Republice Czeskiej, Diabelskie Schody.



TRASA

1



Grodzisko Przemysłidów
w Tetíně



Punkt widokowy
Tetín

→

2



Jaskinia Kodska

3



Bistro Pod Lípou

→

4



Koněpruskie Jaskinie

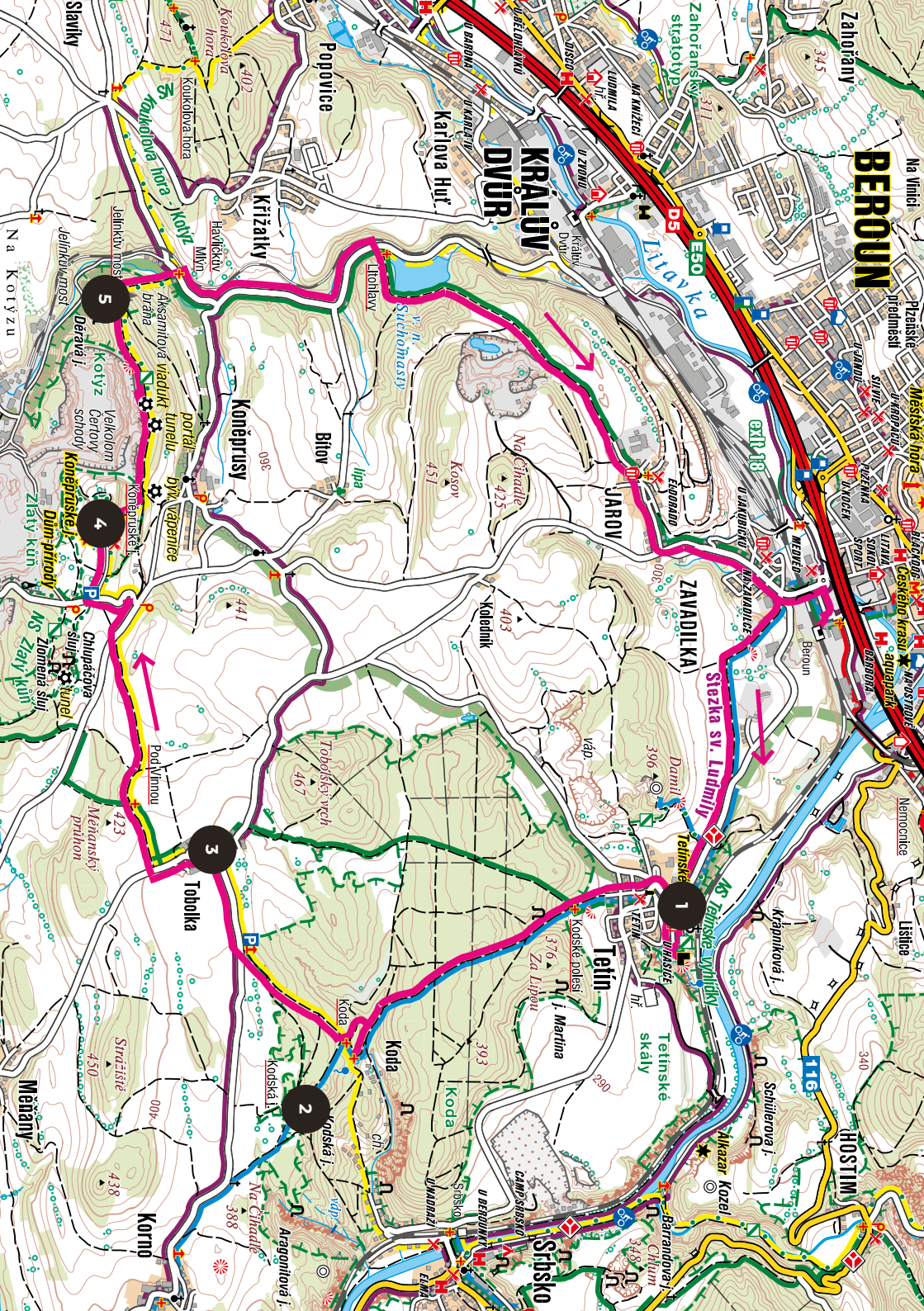
→

5



Brama Axamitová

BEROUN



BEROUN

1

2

3

4

5

JAROV

TELÍN

KODA

ZAVADILKA

TOBOLKA

KONOPŘISY

KRÁLOV DVŮR

ŠTÁBLAVA

KORNO

BLŮV

MEJŠTĚKÁ HORA

KRÁLOV DVŮR

KITIZALY

MEJŠTĚKÁ HORA

KRÁLOV DVŮR

POPOVICE

MEJŠTĚKÁ HORA

KRÁLOV DVŮR

STAVKY

MEJŠTĚKÁ HORA

KRÁLOV DVŮR

MEJŠTĚKÁ HORA

MEJŠTĚKÁ HORA

KRÁLOV DVŮR

MEJŠTĚKÁ HORA

MEJŠTĚKÁ HORA

KRÁLOV DVŮR

ADRES

Centrum Informacji Turystycznej
Środkowoczeskiej Centrali Ruchu Turystycznego
ul. Husova 156/21
Praga 1 – Stare Miasto

KONTAKT

Telefon: +420 222 288 911

E-mail: info@sccr.cz

 [@CzechySrodkowe](#)

 [@VisitCentralBohemia](#)

Zdjęcia: Archiwum ŚCRT, Aleš Otava, Archiwum NPÚ, CzechTourism, Ladislav Renner, Dagmar Malinová, Dan Řežábek, Daniel Stiborek, David Vančíšín, Filip Jakubský, fotovideodronem.cz, František Ortmann, Hana Jampilková, Jan Valečka, Jaroslav Kohoutek, Jiří Beran, Jiří Jiroušek, Kamila Kohoutová, Malešov Camp, MCU media, Libor Sváček, Ondřej Holas, Ondřej Soukup, Václav Bacovský, Vít Švajcr

Wydawca:

© Środkowoczeska Centrala Ruchu Turystycznego
Praga 11/2023 | 1. edycja | Nie na sprzedaż

pl.visitcentralbohemia.com